

Παράρτημα

Ο παρόν πίνακας συνδέεται  
την από 28/6/2022 εισήγηση  
της Δ/νσης Σποχαρασίων  
Εφαρμοχών Υπουργείου Περιβλντος  
& Ενέργειας.

Η ΠΡΟΪΣΤΑΝΕΥΗ ΤΗΣ

Δ Τ Ε

Καρίνα

Α



## Παράρτημα Πινάκων Συντεταγμένων

### ΚΕΝΤΡΙΚΟ ΣΥΜΒΟΥΛΙΟ ΠΟΛΕΟΔΟΜΙΚΩΝ ΘΕΜΑΤΩΝ & ΑΜΦΙΒΗΤΗΣΕΩΝ

Το παρόν σχεδιάγραμμα μελετήθηκε από το  
ΚΕ.ΣΥ.ΠΟ.ΘΑ. την 19-8-2022  
και εγκρίθηκε σύμφωνα με την υπ αριθμ.  
57 γνωμοδότησή του.

ΠΡΟΕΔΡΟΣ

ΓΡΑΜΜΑΤΕΑΣ

Ε. ΜΠΑΚΟΓΙΑΝΝΗΣ

Χ. ΚΑΣΑΠΗ



### ΚΕΝΤΡΙΚΟ ΣΥΜΒΟΥΛΙΟ ΠΟΛΕΟΔΟΜΙΚΩΝ ΘΕΜΑΤΩΝ & ΑΜΦΙΒΗΤΗΣΕΩΝ

Το παρόν σχεδιάγραμμα μελετήθηκε από το  
ΚΕ.ΣΥ.ΠΟ.ΘΑ. την 30-6-2022  
και εγκρίθηκε σύμφωνα με την υπ αριθμ.  
57 γνωμοδότησή του.

ΠΡΟΕΔΡΟΣ

ΓΡΑΜΜΑΤΕΑΣ

Ε. ΜΠΑΚΟΓΙΑΝΝΗΣ

Α. ΜΑΛΙΝΔΕΑ



20-7-2022

20-7-2022

20-7-2022

20-7-2022

20-7-2022

20-7-2022

20-7-2022

20-7-2022

20-7-2022

**ΠΕΡΙΦΕΡΕΙΑ : ΑΤΤΙΚΗΣ (05)**  
**ΔΗΜΟΣ : ΡΑΦΗΝΑΣ-ΠΙΚΕΡΜΙΟΥ (127)**  
**ΠΟΛΕΟΔΟΜΙΚΗ ΕΝΟΤΗΤΑ : ΣΚΟΥΦΕΪΚΑ - ΤΟΠΙΚΟ ΡΥΜΟΤΟΜΙΚΟ ΣΧΕΔΙΟ**

**ΤΕΥΧΟΣ ΣΥΝΤΕΤΑΓΜΕΝΩΝ ΚΟΡΥΦΩΝ Ο.Τ.**  
**ΣΥΝΤΕΤΑΓΜΕΝΕΣ ΚΟΡΥΦΩΝ ΠΕΡΙΟΧΗΣ ΤΟΠΙΚΟΥ ΡΥΜΟΤΟΜΙΚΟΥ ΣΧΕΔΙΟΥ ΕΦΑΡΜΟΓΗΣ**  
**ΕΜΒΑΔΟ=34037.95 τ.μ.**

Α/Α ΚΟΡΥΦΗΣ	Χ	Υ	ΜΗΚΟΣ ΠΛΕΥΡΑΣ
T1	499160.828	4208429.209	T1-T2=25.75
T2	499167.240	4208404.269	T2-T3=52.72
T3	499180.449	4208353.233	T3-T4=118.07
T4	499065.855	4208324.790	T4-T5=32.09
T5	499038.266	4208308.396	T5-T6=49.66
T6	498988.894	4208303.062	T6-T7=3.79
T7	498988.827	4208306.846	T7-T8=9.74
T8	498988.271	4208316.572	T8-T9=17.79
T9	498984.583	4208333.971	T9-T10=10.27
T10	498980.852	4208343.542	T10-T11=7.94
T11	498978.556	4208351.140	T11-T12=3.71
T12	498976.822	4208354.417	T12-T13=9.70
T13	498974.655	4208363.872	T13-T14=24.39
T14	498971.041	4208387.995	T14-T15=12.84
T15	498967.689	4208400.395	T15-T16=5.28
T16	498965.878	4208405.356	T16-T17=4.00
T17	498969.660	4208406.660	T17-T18=6.58
T18	498975.900	4208408.758	T18-T19=35.90
T19	499010.097	4208419.674	T19-T20=5.29
T20	499015.044	4208421.551	T20-T21=6.65
T21	499021.486	4208423.217	T21-T22=55.89
T22	499008.759	4208477.641	T22-T23=5.55
T23	499008.666	4208483.195	T23-T24=62.86
T24	499008.102	4208546.049	T24-T25=0.97
T25	499008.215	4208547.016	T25-T26=6.00
T26	499008.790	4208552.989	T26-T27=3.25
T27	499012.022	4208552.678	T27-T28=10.13
T28	499021.927	4208550.550	T28-T29=23.65
T29	499045.043	4208545.537	T29-T30=11.30
T30	499056.163	4208543.528	T30-T31=12.82
T31	499068.845	4208541.666	T31-T32=3.97
T32	499072.330	4208539.755	T32-T33=1.87
T33	499073.866	4208538.696	T33-T34=17.96
T34	499090.068	4208530.950	T34-T35=16.30
T35	499105.122	4208524.696	T35-T36=0.80
T36	499105.885	4208524.462	T36-T37=3.45
T37	499109.273	4208523.785	T37-T38=11.49
T38	499120.763	4208523.748	T38-T39=7.77
T39	499128.538	4208523.722	T39-T40=15.00
T40	499134.207	4208509.831	T40-T41=58.00
T41	499153.818	4208455.249	T41-T1=26.97

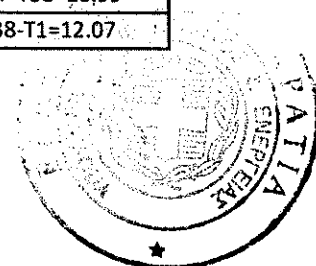


**ΠΕΡΙΦΕΡΕΙΑ : ΑΤΤΙΚΗΣ (05)**  
**ΔΗΜΟΣ : ΡΑΦΗΝΑΣ-ΠΙΚΕΡΜΙΟΥ (127)**  
**ΠΟΛΕΟΔΟΜΙΚΗ ΕΝΟΤΗΤΑ : ΣΚΟΥΦΕΪΚΑ - ΤΟΠΙΚΟ ΡΥΜΟΤΟΜΙΚΟ ΣΧΕΔΙΟ**

**ΤΕΥΧΟΣ ΣΥΝΤΕΤΑΓΜΕΝΩΝ ΚΟΡΥΦΩΝ Ο.Τ.**

**Ο.Τ. : 132 - ΕΜΒΑΔΟ=30209.44 τ.μ.**

Α/Α ΚΟΡΥΦΗΣ	Χ	Υ	ΜΗΚΟΣ ΠΛΕΥΡΑΣ
T1	499108.669	4208517.787	T1-T2=4.34
T2	499104.414	4208518.637	T2-T3=1.39
T3	499103.089	4208519.044	T3-T4=14.08
T4	499090.086	4208524.435	T4-T5=2.68
T5	499087.611	4208525.474	T5-T6=18.58
T6	499070.851	4208533.487	T6-T7=2.03
T7	499069.176	4208534.641	T7-T8=2.59
T8	499066.906	4208535.886	T8-T9=11.84
T9	499055.194	4208537.606	T9-T10=11.50
T10	499043.873	4208539.651	T10-T11=23.75
T11	499020.661	4208544.685	T11-T12=9.78
T12	499011.102	4208546.738	T12-T13=2.90
T13	499008.215	4208547.016	T13-T14=0.97
T14	499008.102	4208546.049	T14-T15=62.86
T15	499008.666	4208483.195	T15-T16=5.55
T16	499008.759	4208477.641	T16-T17=55.89
T17	499021.486	4208423.217	T17-T18=6.65
T18	499015.044	4208421.551	T18-T19=5.29
T19	499010.097	4208419.674	T19-T20=35.90
T20	498975.900	4208408.758	T20-T21=6.58
T21	498969.660	4208406.660	T21-T22=5.38
T22	498971.506	4208401.605	T22-T23=13.25
T23	498974.963	4208388.816	T23-T24=24.47
T24	498978.589	4208364.616	T24-T25=9.02
T25	498980.604	4208355.823	T25-T26=3.57
T26	498982.273	4208352.668	T26-T27=8.17
T27	498984.636	4208344.849	T27-T28=10.44
T28	498988.428	4208335.120	T28-T29=17.94
T29	498992.149	4208317.568	T29-T30=10.25
T30	498995.117	4208307.757	T30-T31=42.10
T31	499036.971	4208312.279	T31-T32=31.81
T32	499064.319	4208328.530	T32-T33=107.62
T33	499168.770	4208354.456	T33-T34=48.62
T34	499156.588	4208401.522	T34-T35=25.70
T35	499150.190	4208426.410	T35-T36=26.45
T36	499143.314	4208451.954	T36-T37=58.60
T37	499123.498	4208507.105	T37-T38=10.99
T38	499120.744	4208517.748	T38-T1=12.07



**ΠΕΡΙΦΕΡΕΙΑ : ΑΤΤΙΚΗΣ (05)**  
**ΔΗΜΟΣ : ΡΑΦΗΝΑΣ-ΠΙΚΕΡΜΙΟΥ (127)**  
**ΠΟΛΕΟΔΟΜΙΚΗ ΕΝΟΤΗΤΑ : ΣΚΟΥΦΕΪΚΑ - ΤΟΠΙΚΟ ΡΥΜΟΤΟΜΙΚΟ ΣΧΕΔΙΟ**

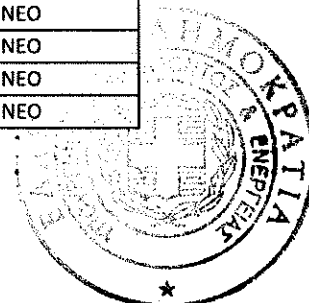
**ΤΕΥΧΟΣ ΣΥΝΤΕΤΑΓΜΕΝΩΝ ΚΟΡΥΦΩΝ ΤΕΛΙΚΩΝ ΙΔΙΟΚΤΗΣΙΩΝ**

**Ο.Τ. : 132 - ΙΔΙΟΚΤΗΣΙΑ : 01 - ΕΜΒΑΔΟ=17727.66τ.μ.**

Α/Α ΚΟΡΥΦΗΣ	Χ	Υ	ΕΙΔΟΣ
2-T22	498971.506	4208401.605	ΝΕΟ
3-T23	498974.963	4208388.816	ΝΕΟ
5-T24	498978.589	4208364.616	ΝΕΟ
6-T25	498980.604	4208355.823	ΝΕΟ
7-T26	498982.273	4208352.668	ΝΕΟ
8	498983.465	4208348.721	ΝΕΟ
23	499039.429	4208358.879	ΝΕΟ
35	499089.968	4208359.296	ΝΕΟ
34	499089.725	4208365.898	ΝΕΟ
33	499088.561	4208397.537	ΝΕΟ
31	499087.034	4208439.021	ΝΕΟ
42	499109.963	4208444.921	ΝΕΟ
41-T1	499108.669	4208517.787	ΝΕΟ
39-T2	499104.414	4208518.637	ΝΕΟ
38-T3	499103.089	4208519.044	ΝΕΟ
36-T4	499090.086	4208524.435	ΝΕΟ
32-T5	499087.611	4208525.474	ΝΕΟ
30-T6	499070.851	4208533.487	ΝΕΟ
29-T7	499069.176	4208534.641	ΝΕΟ
28-T8	499066.906	4208535.886	ΝΕΟ
26-T9	499055.194	4208537.606	ΝΕΟ
24-T10	499043.873	4208539.651	ΝΕΟ
20-T11	499020.661	4208544.685	ΝΕΟ
18-T12	499011.102	4208546.738	ΝΕΟ
14-T25	499008.215	4208547.016	ΝΕΟ
13-T24	499008.102	4208546.049	ΝΕΟ
15-T23	499008.666	4208483.195	ΔΙΑΘΡΟΥΜΕΝΟ
16-T22	499008.759	4208477.641	ΔΙΑΘΡΟΥΜΕΝΟ
21-T21	499021.486	4208423.217	ΔΙΑΘΡΟΥΜΕΝΟ
19-T20	499015.044	4208421.551	ΔΙΑΘΡΟΥΜΕΝΟ
17-T19	499010.097	4208419.674	ΔΙΑΘΡΟΥΜΕΝΟ
4-T18	498975.900	4208408.758	ΔΙΑΘΡΟΥΜΕΝΟ
1-T17	498969.660	4208406.660	ΔΙΑΘΡΟΥΜΕΝΟ

**Ο.Τ. : 132 - ΙΔΙΟΚΤΗΣΙΑ : 02 - ΕΜΒΑΔΟ=1760.88τ.μ.**

Α/Α ΚΟΡΥΦΗΣ	Χ	Υ	ΕΙΔΟΣ
46-T36	499143.314	4208451.954	ΝΕΟ
45-T37	499123.498	4208507.105	ΝΕΟ
44-T38	499120.744	4208517.748	ΝΕΟ
41-T1	499108.669	4208517.787	ΝΕΟ
42	499109.963	4208444.921	ΝΕΟ
43	499111.396	4208439.510	ΝΕΟ
47	499144.515	4208447.490	ΝΕΟ



**ΠΕΡΙΦΕΡΕΙΑ : ΑΤΤΙΚΗΣ (05)**  
**ΔΗΜΟΣ : ΡΑΦΗΝΑΣ-ΠΙΚΕΡΜΙΟΥ (127)**  
**ΠΟΛΕΟΔΟΜΙΚΗ ΕΝΟΤΗΤΑ : ΣΚΟΥΦΕΪΚΑ - ΤΟΠΙΚΟ ΡΥΜΟΤΟΜΙΚΟ ΣΧΕΔΙΟ**

**ΤΕΥΧΟΣ ΣΥΝΤΕΤΑΓΜΕΝΩΝ ΚΟΡΥΦΩΝ ΤΕΛΙΚΩΝ ΙΔΙΟΚΤΗΣΙΩΝ**

**Ο.Τ. : 132 - ΙΔΙΟΚΤΗΣΙΑ : 03 - ΕΜΒΑΔΟ=2348.02τ.μ.**

Α/Α ΚΟΡΥΦΗΣ	Χ	Υ	ΕΙΔΟΣ
48-T35	499150.190	4208426.410	ΝΕΟ
49	499153.471	4208413.648	ΝΕΟ
33	499088.561	4208397.537	ΝΕΟ
31	499087.034	4208439.021	ΝΕΟ
42	499109.963	4208444.921	ΝΕΟ
43	499111.396	4208439.510	ΝΕΟ
47	499144.515	4208447.490	ΝΕΟ

**Ο.Τ. : 132 - ΙΔΙΟΚΤΗΣΙΑ : 04 - ΕΜΒΑΔΟ=2177.29τ.μ.**

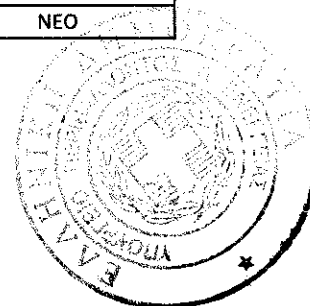
Α/Α ΚΟΡΥΦΗΣ	Χ	Υ	ΕΙΔΟΣ
50-T34	499156.588	4208401.522	ΝΕΟ
49	499153.471	4208413.648	ΝΕΟ
33	499088.561	4208397.537	ΝΕΟ
34	499089.725	4208365.898	ΝΕΟ
37	499099.838	4208368.408	ΝΕΟ
51	499161.216	4208383.643	ΝΕΟ

**Ο.Τ. : 132 - ΙΔΙΟΚΤΗΣΙΑ : 05 - ΕΜΒΑΔΟ=1906.53τ.μ.**

Α/Α ΚΟΡΥΦΗΣ	Χ	Υ	ΕΙΔΟΣ
52-T33	499168.770	4208354.456	ΝΕΟ
51	499161.216	4208383.643	ΝΕΟ
37	499099.838	4208368.408	ΝΕΟ
40	499107.393	4208339.221	ΝΕΟ

**Ο.Τ. : 132 - ΙΔΙΟΚΤΗΣΙΑ : 06 - ΕΜΒΑΔΟ=1848.84τ.μ.**

Α/Α ΚΟΡΥΦΗΣ	Χ	Υ	ΕΙΔΟΣ
25	499049.293	4208319.601	ΝΕΟ
27-T32	499064.319	4208328.530	ΔΙΑΤΗΡΟΥΜΕΝΟ
40	499107.393	4208339.221	ΝΕΟ
37	499099.838	4208368.408	ΝΕΟ
34	499089.725	4208365.898	ΝΕΟ
35	499089.968	4208359.296	ΝΕΟ
23	499039.429	4208358.879	ΝΕΟ



ΠΕΡΙΦΕΡΕΙΑ : ΑΤΤΙΚΗΣ (05)  
ΔΗΜΟΣ : ΡΑΦΗΝΑΣ-ΠΙΚΕΡΜΙΟΥ (127)  
ΠΟΛΕΟΔΟΜΙΚΗ ΕΝΟΤΗΤΑ : ΣΚΟΥΦΕΪΚΑ - ΤΟΠΙΚΟ ΡΥΜΟΤΟΜΙΚΟ ΣΧΕΔΙΟ

ΤΕΥΧΟΣ ΣΥΝΤΕΤΑΓΜΕΝΩΝ ΚΟΡΥΦΩΝ ΤΕΛΙΚΩΝ ΙΔΙΟΚΤΗΣΙΩΝ

Ο.Τ. : 132 - ΙΔΙΟΚΤΗΣΙΑ : 07 - ΕΜΒΑΔΟ=2440.21τ.μ.

Α/Α ΚΟΡΥΦΗΣ	X	Y	ΕΙΔΟΣ
23	499039.429	4208358.879	NEO
8	498983.465	4208348.721	NEO
9-T27	498984.636	4208344.849	NEO
10-T28	498988.428	4208335.120	NEO
11-T29	498992.149	4208317.568	NEO
12-T30	498995.117	4208307.757	NEO
22-T31	499036.971	4208312.279	ΔΙΑΤΗΡΟΥΜΕΝΟ
25	499049.293	4208319.601	NEO

