Υ Π Ο Μ Ν Η Μ Α

ΕΡΥΘΡΑ ───

ΤΟΜΗ ΕΔΑΦΟΥΣ
- ΣΤΟΝ ΑΞΟΝΑ ───
- ΣΤΗΝ ΑΡΙΣΤΕΡΗ Ρ.Γ. ┄┄┄
- ΣΤΗΝ ΔΕΞΙΑ Ρ.Γ. - - -

ΚΑΤΩΦΛΙ ΑΡΙΣΤΕΡΑ ┘

ΚΑΤΩΦΛΙ ΔΕΞΙΑ └

Μηκοτομή ΟΔΟΣ 385 (Ρ-ΠΕ1)

ΑΠΟ : K2168 Χ.Θ. = 0 + 0.00

ΕΩΣ : K2188 Χ.Θ. = 0 +034.065

Κλίμακα μηκών 1: 1000

Κλίμακα υψών 1: 100

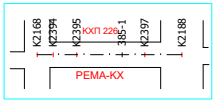
K2168
K2394
K2395
ΚΧΠ 226
385-1
K2397
K2188
ΡΕΜΑ-ΚΧ

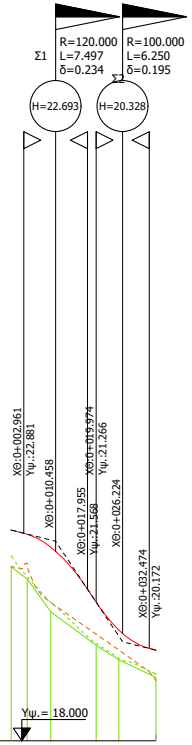
Σ1
R=120.000
L=7.497
δ=0.234
H=22.693
Σ2
R=100.000
L=6.250
δ=0.195
H=20.328
ΧΘ:0+002.961
Υψ.:22.881
ΧΘ:0+010.458
ΧΘ:0+017.955
Υψ.:21.568
ΧΘ:0+019.974
Υψ.:21.266
ΧΘ:0+026.224
ΧΘ:0+032.474
Υψ.:20.172
Υψ.= 18.000

Υψόμετρο Ερυθράς	22.955	22.858	22.553	21.262	20.605	20.132
Υψόμετρο εδάφους στον άξονα	22.096	21.806	21.033	20.246	19.907	19.494
Διαφορά ερυθράς - εδάφους	0.859	1.052	1.520	1.016	0.699	0.638
Υψόμετρο Αριστερής Ρ.Γ.	22.353	21.852	21.253	20.296	19.939	19.565
Υψόμετρο Δεξιάς Ρ.Γ.	22.095	22.174	21.259	20.510	20.136	19.418
Όνομα Πασσάλου	K2168	K2394	K2395	385-1	K2397	K2188
Απόσταση μεταξύ Πασσάλων	3.78	5.54	10.68	5.33	8.733	
Απόσταση απ' αρχή	0.000	3.779	9.317	20.000	25.332	34.065
Χιλιομέτρηση	0 + 000					
Κλίση Πολυγωνικής Ερυθράς	-0.02505 10.458		-0.15001 15.766		-0.02500 7.841	

Υ Π Ο Μ Ν Η Μ Α

ΕΡΥΘΡΑ ───

ΤΟΜΗ ΕΔΑΦΟΥΣ
- ΣΤΟΝ ΑΞΟΝΑ ───
- ΣΤΗΝ ΑΡΙΣΤΕΡΗ Ρ.Γ. ┄┄┄
- ΣΤΗΝ ΔΕΞΙΑ Ρ.Γ. - - -

ΚΑΤΩΦΛΙ ΑΡΙΣΤΕΡΑ _

ΚΑΤΩΦΛΙ ΔΕΞΙΑ └

Μηκοτομή ΟΔΟΣ 386

ΑΠΟ : K2360 Χ.Θ. = 0 + 0.00

ΕΩΣ : K2406 Χ.Θ. = 0 +183.725

Κλίμακα μηκών 1: 1000

Κλίμακα υψών 1: 100

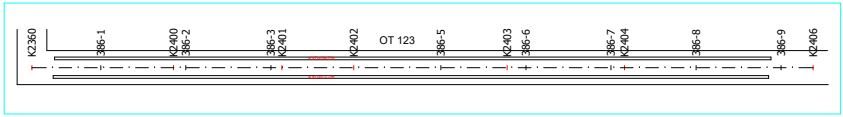
K2360
386-1
K2400
386-2
386-3
K2401
K2402
ΟΤ 123
386-5
K2403
386-6
386-7
K2404
386-8
386-9
K2406

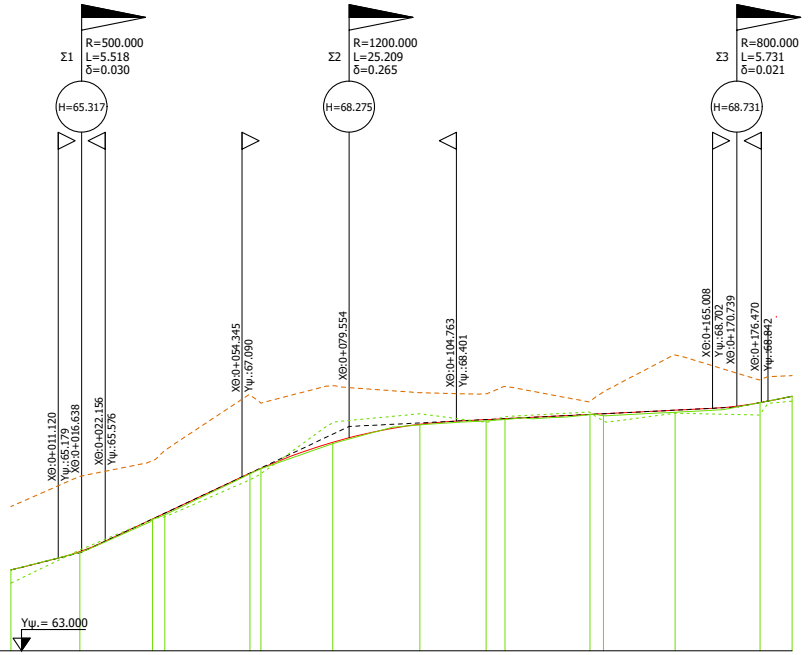
Σ1
R=500.000
L=5.518
δ=0.030
H=65.317
Σ2
R=1200.000
L=25.209
δ=0.265
H=68.275
Σ3
R=800.000
L=5.731
δ=0.021
H=68.731
ΧΘ:0+011.120
Υψ.:65.179
ΧΘ:0+016.638
ΧΘ:0+022.156
Υψ.:65.576
ΧΘ:0+054.345
Υψ.:67.090
ΧΘ:0+079.554
ΧΘ:0+104.763
Υψ.:68.401
ΧΘ:0+165.008
Υψ.:68.702
ΧΘ:0+170.739
ΧΘ:0+176.470
Υψ.:68.842
Υψ.= 63.000

Υψόμετρο Ερυθράς	64.902	65.331	66.101	66.236	67.175	67.291	67.903	68.328	68.436	68.458	68.558	68.574	68.658	68.836	68.982
Υψόμετρο εδάφους στον άξονα	64.902	65.315	66.061	66.199	67.159	67.284	67.874	68.312	68.405	68.440	68.554	68.524	68.610	68.836	68.982
Διαφορά ερυθράς - εδάφους	0.000	0.016	0.040	0.037	0.016	0.007	0.030	0.016	0.031	0.018	0.004	0.050	0.048	0.000	0.000
Υψόμετρο Αριστερής Ρ.Γ.	64.592	65.371	66.114	66.147	67.020	67.160	68.369	68.574	68.369	68.508	68.616	68.364	68.587	68.544	68.871
Υψόμετρο Δεξιάς Ρ.Γ.	66.392	67.104	67.434	67.714	69.038	68.825	69.270	69.068	69.030	69.225	68.848	69.092	69.971	69.362	69.472
Όνομα Πασσάλου	K2360	386-1	K2400	386-2	386-3	K2401	K2402	386-5	K2403	386-6	386-7	K2404	386-8	386-9	K2406
Απόσταση μεταξύ Πασσάλων	16.19	17.13	2.87	20.00	2.62	16.87	20.50	15.56	4.44	20.00	3.15	16.85	20.00	7.54	
Απόσταση απ' αρχή	0.000	16.187	33.314	36.187	56.187	58.810	75.684	96.187	111.744	116.187	136.187	139.333	156.187	176.187	183.725
Χιλιομέτρηση	0 + 000							0 + 100							
Κλίση Πολυγωνικής Ερυθράς	0.02494 16.638	0.04702 62.916					0.00500 91.185						0.01933 12.986		

ΥΠΟΜΝΗΜΑ

ΕΡΥΘΡΑ

ΤΟΜΗ ΕΔΑΦΟΥΣ
- ΣΤΟΝ ΑΞΟΝΑ
- ΣΤΗΝ ΑΡΙΣΤΕΡΗ Ρ.Γ.
- ΣΤΗΝ ΔΕΞΙΑ Ρ.Γ.

ΚΑΤΩΦΛΙ ΑΡΙΣΤΕΡΑ ┘

ΚΑΤΩΦΛΙ ΔΕΞΙΑ └

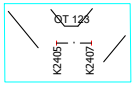
ΟΤ 123
K2405
K2407

Μηκοτομή ΟΔΟΣ 387 (Ρ-ΠΕ1)

ΑΠΟ : K2405 Χ.Θ. = 0 + 0.00

ΕΩΣ : K2407 Χ.Θ. = 0 +008.249

Κλίμακα μηκών 1: 1000

Κλίμακα υψών 1: 100

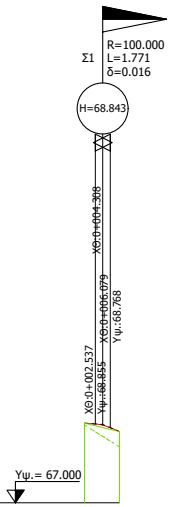
Σ1
R=100.000
L=1.771
δ=0.016
H=68.843
ΧΘ:0+004.308
ΧΘ:0+002.537
Υψ.:68.855
ΧΘ:0+006.079
Υψ.:68.768
Υψ.= 67.000

Υψόμετρο Ερυθράς	68.873	68.676
Υψόμετρο εδάφους στον άξονα	68.873	68.676
Διαφορά ερυθράς - εδάφους	0.000	0.000
Υψόμετρο Αριστερής Ρ.Γ.	68.830	68.317
Υψόμετρο Δεξιάς Ρ.Γ.		
Όνομα Πασσάλου	K2405	K2407
Απόσταση μεταξύ Πασσάλων		8.25
Απόσταση απ' αρχή	0.000	8.249
Χιλιομέτρηση	0 + 000	
Κλίση Πολυγωνικής Ερυθράς	-0.04238 3.941 -0.00696 4.308	

ΥΠΟΜΝΗΜΑ

ΕΡΥΘΡΑ

ΤΟΜΗ ΕΔΑΦΟΥΣ
- ΣΤΟΝ ΑΞΟΝΑ
- ΣΤΗΝ ΑΡΙΣΤΕΡΗ Ρ.Γ.
- ΣΤΗΝ ΔΕΞΙΑ Ρ.Γ.

ΚΑΤΩΦΛΙ ΑΡΙΣΤΕΡΑ ┘

ΚΑΤΩΦΛΙ ΔΕΞΙΑ └

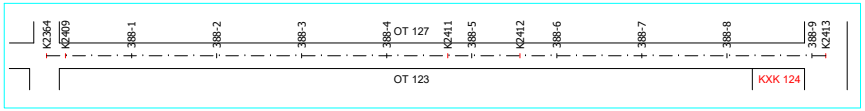
K2364
K2409
388-1
388-2
388-3
388-4
ΟΤ 127
K2411
388-5
K2412
388-6
388-7
388-8
388-9
K2413
ΟΤ 123
ΚΧΚ 124

Μηκοτομή ΟΔΟΣ 388 (Ρ-ΠΕ1)

ΑΠΟ : K2364 Χ.Θ. = 0 + 0.00

ΕΩΣ : K2413 Χ.Θ. = 0 +183.277

Κλίμακα μηκών 1: 1000

Κλίμακα υψών 1: 100

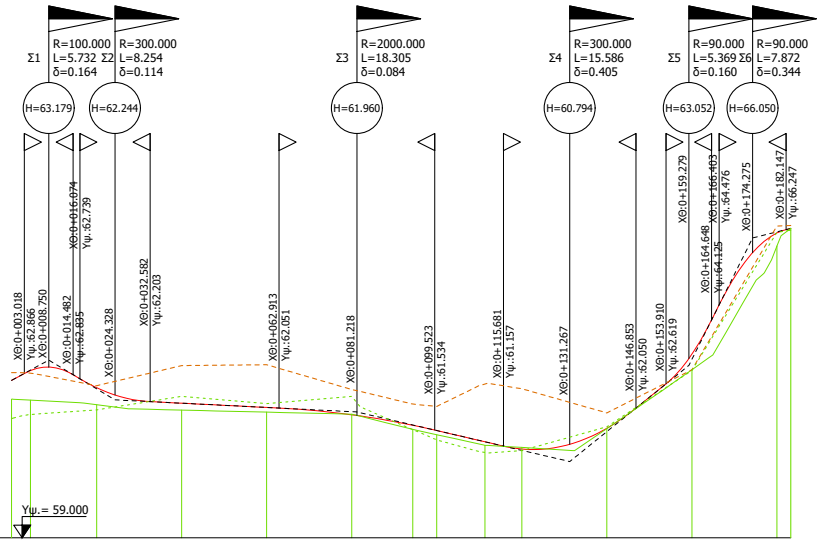
Σ1
R=100.000
L=5.732
δ=0.164
H=63.179
Σ2
R=300.000
L=8.254
δ=0.114
H=62.244
Σ3
R=2000.000
L=18.305
δ=0.084
H=61.960
Σ4
R=300.000
L=15.586
δ=0.405
H=60.794
Σ5
R=90.000
L=5.369
δ=0.160
H=63.052
Σ6
R=90.000
L=7.872
δ=0.344
H=66.050
ΧΘ:0+003.018
Υψ.:62.866
ΧΘ:0+008.750
ΧΘ:0+014.482
Υψ.:62.835
ΧΘ:0+016.074
Υψ.:62.739
ΧΘ:0+024.328
ΧΘ:0+032.582
Υψ.:62.203
ΧΘ:0+062.913
Υψ.:62.051
ΧΘ:0+081.218
ΧΘ:0+099.523
Υψ.:61.534
ΧΘ:0+115.681
Υψ.:61.157
ΧΘ:0+131.267
ΧΘ:0+146.853
Υψ.:62.050
ΧΘ:0+153.910
Υψ.:62.619
ΧΘ:0+159.279
ΧΘ:0+164.648
Υψ.:64.125
ΧΘ:0+166.403
Υψ.:64.476
ΧΘ:0+174.275
ΧΘ:0+182.147
Υψ.:66.247
Υψ.= 59.000

Υψόμετρο Ερυθράς	62.701	62.933	62.529	62.166	62.066	61.893	61.648	61.522	61.258	61.088	61.576	63.316	66.167	66.275
Υψόμετρο εδάφους στον άξονα	62.257	62.237	62.131	62.004	61.956	61.907	61.550	61.425	61.175	61.126	61.569	62.952	65.858	66.275
Διαφορά ερυθράς - εδάφους	0.444	0.696	0.398	0.162	0.110	-0.014	0.098	0.098	0.083	-0.038	0.007	0.364	0.309	0.000
Υψόμετρο Αριστερής Ρ.Γ.	61.806	61.903	62.008	62.327	62.156	62.326	61.544	61.302	60.991	61.052	61.611	62.935	66.183	66.235
Υψόμετρο Δεξιάς Ρ.Γ.	62.886	62.878	62.577	63.050	63.070	62.488	62.146	62.090	62.646	62.505	61.938	62.950	66.329	66.341
Όνομα Πασσάλου	K2364	K2409	388-1	388-2	388-3	388-4	K2411	388-5	K2412	388-6	388-7	388-8	388-9	K2413
Απόσταση μεταξύ Πασσάλων		4.43	15.57	20.00	20.00	20.00	14.34	5.67	11.35	8.65	20.00	20.00	20.00	3.28
Απόσταση απ' αρχή	0.000	4.433	20.000	40.000	60.000	80.000	94.335	100.000	111.350	120.000	140.000	160.000	180.000	183.277
Χιλιομέτρηση	0 + 000							0 + 100						
Κλίση Πολυγωνικής Ερυθράς	0.05463 8.750	-0.06002 15.578		-0.00499 56.890				-0.02330 50.049			0.08061 28.012	0.19992 14.996	0.02499 9.002	

ΥΠΟΜΝΗΜΑ

ΕΡΥΘΡΑ
ΤΟΜΗ ΕΔΑΦΟΥΣ
ΣΤΟΝ ΑΞΟΝΑ
ΣΤΗΝ ΑΡΙΣΤΕΡΗ Ρ.Γ.
ΣΤΗΝ ΔΕΞΙΑ Ρ.Γ.
ΚΑΤΩΦΛΙ ΑΡΙΣΤΕΡΑ ┘
ΚΑΤΩΦΛΙ ΔΕΞΙΑ └

Μηκοτομή ΟΔΟΣ 389 (Ρ-ΠΕ1)

ΑΠΟ : K2362 Χ.Θ. = 0 + 0.00

ΕΩΣ : K2409 Χ.Θ. = 0 +004.936

Κλίμακα μηκών 1: 1000
Κλίμακα υψών 1: 100

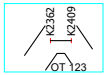
K2362
K2409
ΟΤ 123

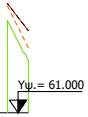

Υψόμετρο Ερυθράς	63.573	62.933
Υψόμετρο εδάφους στον άξονα	63.176	62.237
Διαφορά ερυθράς - εδάφους	0.397	0.696
Υψόμετρο Δεξιάς Ρ.Γ.	63.517	62.530
Υψόμετρο Δεξιάς Ρ.Γ.		
Όνομα Πασσάλου	K2362	K2409
Απόσταση μεταξύ Πασσάλων	4.94	
Απόσταση απ' αρχή	0.000	4.936
Χιλιομέτρηση	0 + 000	
Κλίση Πολυγωνικής Ερυθράς	0.12966 4.936	

ΥΠΟΜΝΗΜΑ

ΕΡΥΘΡΑ
ΤΟΜΗ ΕΔΑΦΟΥΣ
ΣΤΟΝ ΑΞΟΝΑ
ΣΤΗΝ ΑΡΙΣΤΕΡΗ Ρ.Γ.
ΣΤΗΝ ΔΕΞΙΑ Ρ.Γ.
ΚΑΤΩΦΛΙ ΑΡΙΣΤΕΡΑ ┘
ΚΑΤΩΦΛΙ ΔΕΞΙΑ └

Μηκοτομή ΟΔΟΣ 390 (Ρ-ΠΕ1)

ΑΠΟ : K2366 Χ.Θ. = 0 + 0.00

ΕΩΣ : K2417 Χ.Θ. = 0 +195.836

Κλίμακα μηκών 1: 1000
Κλίμακα υψών 1: 100

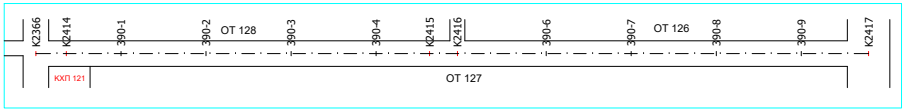
K2366
K2414
390-1
390-2
ΟΤ 128
390-3
390-4
K2415
K2416
390-6
390-7
ΟΤ 126
390-8
390-9
K2417
ΚΧΠ 121
ΟΤ 127

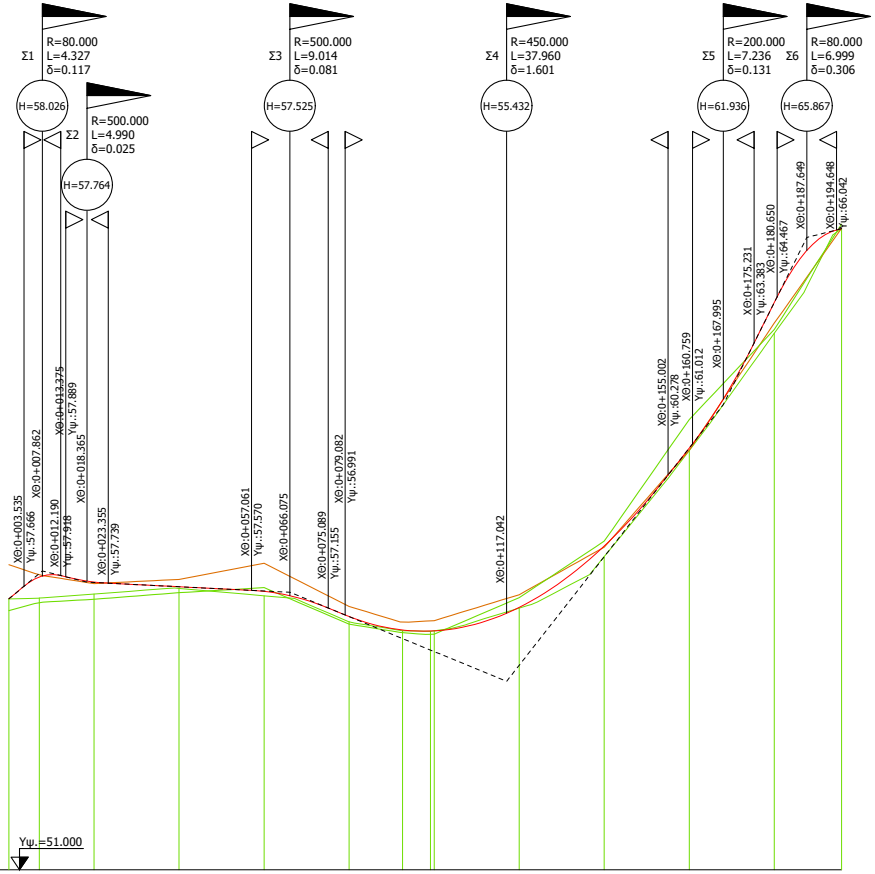
Σ1
R=80.000
L=4.327
δ=0.117
H=58.026
Σ2
R=500.000
L=4.990
δ=0.025
H=57.764
Σ3
R=500.000
L=9.014
δ=0.081
H=57.525
Σ4
R=450.000
L=37.960
δ=1.601
H=55.432
Σ5
R=200.000
L=7.236
δ=0.131
H=61.936
Σ6
R=80.000
L=6.999
δ=0.306
H=65.867
ΧΘ:0+003.535
Υψ.:57.666
ΧΘ:0+007.862
ΧΘ:0+012.190
Υψ.:57.918
ΧΘ:0+013.375
Υψ.:57.889
ΧΘ:0+018.365
ΧΘ:0+023.355
Υψ.:57.739
ΧΘ:0+057.061
Υψ.:57.570
ΧΘ:0+066.075
ΧΘ:0+075.089
Υψ.:57.155
ΧΘ:0+079.082
Υψ.:56.991
ΧΘ:0+117.042
ΧΘ:0+155.002
Υψ.:60.278
ΧΘ:0+160.759
Υψ.:61.012
ΧΘ:0+167.995
ΧΘ:0+175.231
Υψ.:63.383
ΧΘ:0+180.650
Υψ.:64.467
ΧΘ:0+187.649
ΧΘ:0+194.648
Υψ.:66.042
Υψ.=51.000

Υψόμετρο Ερυθράς	57.372	57.885	57.767	57.655	57.547	56.954	56.639	56.614	57.171	58.613	60.915	64.337	66.072
Υψόμετρο εδάφους στον άξονα	57.365	57.390	57.486	57.615	57.443	56.833	56.621	56.609	57.154	58.363	60.857	63.612	66.072
Διαφορά ερυθράς - εδάφους	0.007	0.495	0.281	0.040	0.104	0.121	0.018	0.005	0.017	0.250	0.058	0.725	0.000
Υψόμετρο Αριστερής Ρ.Γ.	57.094	57.289	57.361	57.516	57.634	56.776	56.572	56.528	57.399	58.727	61.588	63.701	66.181
Υψόμετρο Δεξιάς Ρ.Γ.	58.174	57.930	57.729	57.828	58.206	57.192	56.812	56.856	57.468	58.586	60.867	63.855	66.084
Όνομα Πασσάλου	K2366	K2414	390-1	390-2	390-3	390-4	K2415	K2416	390-6	390-7	390-8	390-9	K2417
Απόσταση μεταξύ Πασσάλων	7.15	12.86	20.00	20.00	20.00	12.58	6.54	20.88	20.00	20.00	20.00	15.84	
Απόσταση απ' αρχή	0.000	7.145	20.000	40.000	60.000	80.000	92.581	99.117	120.000	140.000	160.000	180.000	195.836
Χιλιομέτρηση	0 + 000							0 + 100					

Κλίση Πολυγωνικής Ερυθράς: 0.08321 / 7.862 · -0.02497 / 10.503 · -0.00501 / 47.710 · -0.04107 / 50.967 · 0.12765 / 50.953 · 0.20001 / 19.654 · 0.02504 / 8.187

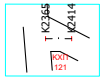
K2365
K2414
ΚΧΠ 121

Υ Π Ο Μ Ν Η Μ Α

ΕΡΥΘΡΑ		—
ΤΟΜΗ ΕΔΑΦΟΥΣ	ΣΤΟΝ ΑΞΟΝΑ	—
	ΣΤΗΝ ΑΡΙΣΤΕΡΗ Ρ.Γ.	┈┈┈
	ΣΤΗΝ ΔΕΞΙΑ Ρ.Γ.	- - -
ΚΑΤΩΦΛΙ ΑΡΙΣΤΕΡΑ		┘
ΚΑΤΩΦΛΙ ΔΕΞΙΑ		└

Μηκοτομή ΟΔΟΣ 391 (Ρ-ΠΕ1)

ΑΠΟ : K2365 Χ.Θ. = 0 + 0.00

ΕΩΣ : K2414 Χ.Θ. = 0 +006.109

Κλίμακα μηκών 1: 1000

Κλίμακα υψών 1: 100

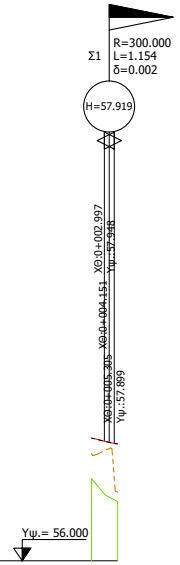
Σ1
R=300.000
L=1.154
δ=0.002
H=57.919
ΧΘ:0+002.997
Υψ.:57.948
ΧΘ:0+004.151
ΧΘ:0+005.305
Υψ.:57.899
Υψ.= 56.000

Υψόμετρο Ερυθράς	58.023	57.885
Υψόμετρο εδάφους στον άξονα	57.930	57.390
Διαφορά ερυθράς - εδάφους	0.093	0.495
Υψόμετρο Αριστερής Ρ.Γ.		
Υψόμετρο Δεξιάς Ρ.Γ.	58.521	57.616
Όνομα Πασσάλου	K2365	K2414
Απόσταση μεταξύ Πασσάλων		6.11
Απόσταση απ' αρχή	0.000	6.109
Χιλιομέτρηση	0 + 000	
Κλίση Πολυγωνικής Ερυθράς	-0.01736 / 1.958 -0.02505 / 4.151	

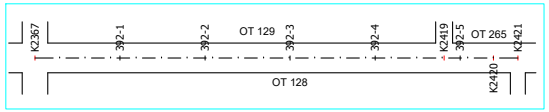
K2367
392-1
392-2
ΟΤ 129
392-3
392-4
K2419
392-5
ΟΤ 265
K2421
ΟΤ 128
K2420

Υ Π Ο Μ Ν Η Μ Α

ΕΡΥΘΡΑ		—
ΤΟΜΗ ΕΔΑΦΟΥΣ	ΣΤΟΝ ΑΞΟΝΑ	—
	ΣΤΗΝ ΑΡΙΣΤΕΡΗ Ρ.Γ.	┈┈┈
	ΣΤΗΝ ΔΕΞΙΑ Ρ.Γ.	- - -
ΚΑΤΩΦΛΙ ΑΡΙΣΤΕΡΑ		┘
ΚΑΤΩΦΛΙ ΔΕΞΙΑ		└

Μηκοτομή ΟΔΟΣ 392 (Ρ-ΠΕ1)

ΑΠΟ : K2367 Χ.Θ. = 0 + 0.00

ΕΩΣ : K2421 Χ.Θ. = 0 +113.568

Κλίμακα μηκών 1: 1000

Κλίμακα υψών 1: 100

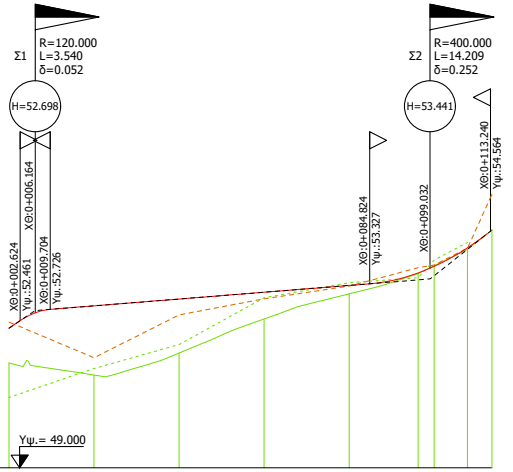
Σ1
R=120.000
L=3.540
δ=0.052
H=52.698
ΧΘ:0+002.624
Υψ.:52.461
ΧΘ:0+006.164
ΧΘ:0+009.704
Υψ.:52.726
Σ2
R=400.000
L=14.209
δ=0.252
H=53.441
ΧΘ:0+084.824
Υψ.:53.327
ΧΘ:0+099.032
ΧΘ:0+113.240
Υψ.:54.564
Υψ.= 49.000

Υψόμετρο Ερυθράς	52.285	52.809	52.969	53.129	53.289	53.581	53.737	54.174	54.590
Υψόμετρο εδάφους στον άξονα	51.468	51.183	51.699	52.501	53.091	53.566	53.751	54.136	54.590
Διαφορά ερυθράς - εδάφους	0.817	1.626	1.270	0.628	0.198	0.015	-0.014	0.038	0.000
Υψόμετρο Αριστερής Ρ.Γ.	50.655	51.335	51.899	52.999	53.353	53.470	53.887	54.300	
Υψόμετρο Δεξιάς Ρ.Γ.	52.428	51.589	52.595	52.974	53.273	53.704	53.767	54.166	55.428
Όνομα Πασσάλου	K2367	392-1	392-2	392-3	392-4	K2419	392-5	K2420	K2421
Απόσταση μεταξύ Πασσάλων		20.00	20.00	20.00	20.00	16.22	3.78	7.85	5.72
Απόσταση απ' αρχή	0.000	20.000	40.000	60.000	80.000	96.221	100.000	107.847	113.568
Χιλιομέτρηση	0 + 000						0 + 100		
Κλίση Πολυγωνικής Ερυθράς	0.06700 / 6.164			0.00800 / 92.868				0.07905 / 14.536	

ΤΕΧΝΙΚΟ ΕΠΙΜΕΛΗΤΗΡΙΟ ΕΛΛΑΔΑΣ

ΕΚΠΟΝΗΣΗ ΡΥΜΟΤΟΜΙΚΟΥ ΣΧΕΔΙΟΥ ΕΦΑΡΜΟΓΗΣ (Β' ΣΤΑΔΙΟ ΕΙΔΙΚΟΥ ΠΟΛΕΟΔΟΜΙΚΟΥ ΣΧΕΔΙΟΥ) ΣΤΗΝ ΠΕΡΙΟΧΗ "ΜΑΤΙ ΑΤΤΙΚΗΣ"

ΑΝΑΔΟΧΟΣ :

ΕΝΩΣΗ: «ΑΝΑΣΤΑΣΙΑ ΛΑΓΟΥΔΑΚΗ - ΕΡΑΤΟΣΘΕΝΗΣ ΑΕ - ΣΧΗΜΑ ΕΕ - ΜΣΜ CONSULTING - ΔΗΜΗΤΡΙΟΣ ΑΡΓΥΡΙΟΥ - ENVECO A.E. - SEEMAN ENVIRONMENTAL - ΟΡΙΟ Α.Ε. - GK CONSULTANTS - ΡΟΓΚΑΝ ΚΑΙ ΣΥΝΕΡΓΑΤΕΣ Α.Ε. - DTK LAWFIRM»

τίτλος σχεδίου: Μηκοτομές Οδών ΡΠΕ 1 "ΚΟΚΚΙΝΟ ΛΙΜΑΝΑΚΙ"

ημερομηνία: ΙΟΥΛΙΟΣ 2024

σχέδιο:
Μηκοτομές Οδών 385-392

κλίμακα μηκών 1:1000
κλίμακα υψών 1:100

Ομάδα μελέτης :

ΕΡΑΤΟΣΘΕΝΗΣ ΜΕΛΕΤΗΤΙΚΗ ΑΕ

ΣΧΗΜΑ ΕΕ

Ο Μελετητής:

ΕΡΑΤΟΣΘΕΝΗΣ ΜΕΛΕΤΗΤΙΚΗ Α.Ε.
ΕΤΑΙΡΕΙΑ ΜΕΛΕΤΩΝ
ΒΑΦΕΙΟΧΩΡΙΟΥ 47 - 114 76 ΑΘΗΝΑ
ΤΗΛ.: 210 3817515 - 210 3833588
FAX: 210 3806245
ΑΦΜ: 095447655 - ΔΟΥ ΦΑΕ ΑΘΗΝΩΝ
ΑΡ. ΓΕΜΗ: 3829901000

Κ. ΖΩΗΣ - Ι. ΔΗΜΗΤΡΑΚΟΠΟΥΛΟΣ Ε.Ε
"ΣΧΗΜΑ Ε.Ε."
ΤΕΧΝΙΚΗ ΕΤΑΙΡΕΙΑ ΜΕΛΕΤΩΝ
ΕΛ. ΒΕΝΙΖΕΛΟΥ 25 - ΜΑΡΟΥΣΙ 151 22
ΤΗΛ. 210 2717770 - 210 2710071
ΑΦΜ: 099057238 - ΔΟΥ: ΑΜΑΡΟΥΣΙΟΥ

Επιβλέπουσα Υπηρεσία: