Υ Π Ο Μ Ν Η Μ Α

ΕΡΥΘΡΑ

ΤΟΜΗ ΕΔΑΦΟΥΣ
- ΣΤΟΝ ΑΞΟΝΑ
- ΣΤΗΝ ΑΡΙΣΤΕΡΗ Ρ.Γ.
- ΣΤΗΝ ΔΕΞΙΑ Ρ.Γ.

ΚΑΤΩΦΛΙ ΑΡΙΣΤΕΡΑ

ΚΑΤΩΦΛΙ ΔΕΞΙΑ

Μηκοτομή ΟΔΟΣ 403 (Ρ-ΠΕ1)

ΑΠΟ : K2436 Χ.Θ. = 0 + 0.00

ΕΩΣ : K2474 Χ.Θ. = 0 +036.736

Κλίμακα μηκών 1: 1000

Κλίμακα υψών 1: 100

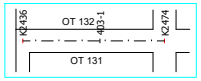
K2436
ΟΤ 132
403-1
K2474
ΟΤ 131

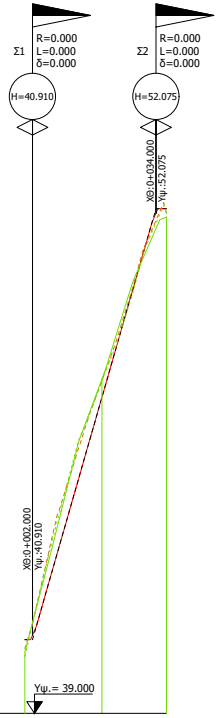
Σ1
R=0.000
L=0.000
δ=0.000
H=40.910
Σ2
R=0.000
L=0.000
δ=0.000
H=52.075
ΧΘ:0+002.000
Υψ.:40.910
ΧΘ:0+034.000
Υψ.:52.075
Υψ.= 39.000

Υψόμετρο Ερυθράς	40.910	47.190	52.075
Υψόμετρο εδάφους στον άξονα	40.590	47.667	51.862
Διαφορά ερυθράς - εδάφους	0.320	-0.477	0.213
Υψόμετρο Αριστερής Ρ.Γ.	40.470	47.627	51.984
Υψόμετρο Δεξιάς Ρ.Γ.	40.680	47.619	51.954
Όνομα Πασσάλου	K2436	403-1	K2474
Απόσταση μεταξύ Πασσάλων	20.00	16.74	
Απόσταση απ' αρχή	0.000	20.000	36.736
Χιλιομέτρηση	0 + 000		
Κλίση Πολυγωνικής Ερυθράς	0.00000 / 2.000	0.34891 / 32.000	0.00000 / 2.736

Υ Π Ο Μ Ν Η Μ Α

ΕΡΥΘΡΑ

ΤΟΜΗ ΕΔΑΦΟΥΣ
- ΣΤΟΝ ΑΞΟΝΑ
- ΣΤΗΝ ΑΡΙΣΤΕΡΗ Ρ.Γ.
- ΣΤΗΝ ΔΕΞΙΑ Ρ.Γ.

ΚΑΤΩΦΛΙ ΑΡΙΣΤΕΡΑ

ΚΑΤΩΦΛΙ ΔΕΞΙΑ

Μηκοτομή ΟΔΟΣ 404 (Ρ-ΠΕ1)

ΑΠΟ : K2171 Χ.Θ. = 0 + 0.00

ΕΩΣ : K2194 Χ.Θ. = 0 +035.620

Κλίμακα μηκών 1: 1000

Κλίμακα υψών 1: 100

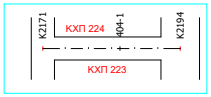
K2171
ΚΧΠ 224
404-1
K2194
ΚΧΠ 223

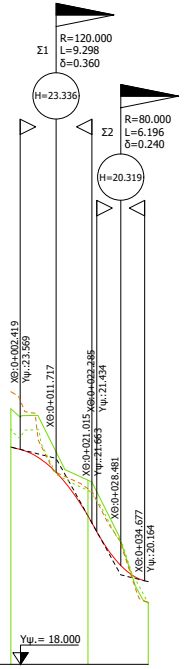
Σ1
R=120.000
L=9.298
δ=0.360
H=23.336
Σ2
R=80.000
L=6.196
δ=0.240
H=20.319
ΧΘ:0+002.419
Υψ.:23.569
ΧΘ:0+011.717
ΧΘ:0+021.015
Υψ.:21.663
ΧΘ:0+022.285
Υψ.:21.434
ΧΘ:0+028.481
ΧΘ:0+034.677
Υψ.:20.164
Υψ.= 18.000

Υψόμετρο Ερυθράς	23.629	21.841	20.140
Υψόμετρο εδάφους στον άξονα	24.622	22.771	19.596
Διαφορά ερυθράς - εδάφους	-0.993	-0.930	0.544
Υψόμετρο Αριστερής Ρ.Γ.	24.094	22.505	19.574
Υψόμετρο Δεξιάς Ρ.Γ.	25.064	22.545	19.609
Όνομα Πασσάλου	K2171	404-1	K2194
Απόσταση μεταξύ Πασσάλων	20.00	15.62	
Απόσταση απ' αρχή	0.000	20.000	35.620
Χιλιομέτρηση	0 + 000		
Κλίση Πολυγωνικής Ερυθράς	-0.02501 / 11.717	-0.17997 / 16.764	-0.02507 / 7.139

Υ Π Ο Μ Ν Η Μ Α

ΕΡΥΘΡΑ

ΤΟΜΗ ΕΔΑΦΟΥΣ
- ΣΤΟΝ ΑΞΟΝΑ
- ΣΤΗΝ ΑΡΙΣΤΕΡΗ Ρ.Γ.
- ΣΤΗΝ ΔΕΞΙΑ Ρ.Γ.

ΚΑΤΩΦΛΙ ΑΡΙΣΤΕΡΑ

ΚΑΤΩΦΛΙ ΔΕΞΙΑ

Μηκοτομή ΟΔΟΣ 405 (Ρ-ΠΕ1)

ΑΠΟ : K2458 Χ.Θ. = 0 + 0.00

ΕΩΣ : K2480 Χ.Θ. = 0 + 057.653

Κλίμακα μηκών 1: 1000

Κλίμακα υψών 1: 100

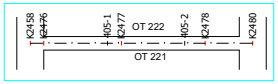
K2458
K2476
405-1
K2477
ΟΤ 222
405-2
K2478
K2480
ΟΤ 221

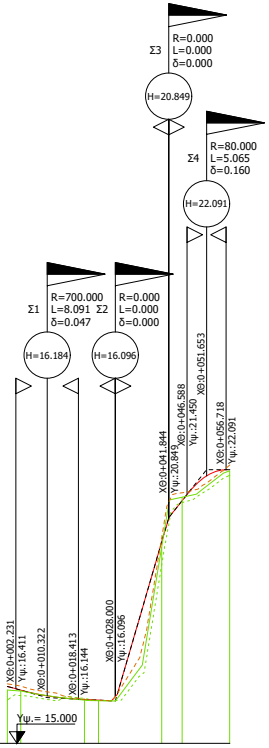
Σ3
R=0.000
L=0.000
δ=0.000
H=20.849
Σ4
R=80.000
L=5.065
δ=0.160
H=22.091
Σ1
R=700.000
L=8.091
δ=0.047
H=16.184
Σ2
R=0.000
L=0.000
δ=0.000
H=16.096
ΧΘ:0+002.231
Υψ.:16.411
ΧΘ:0+010.322
ΧΘ:0+018.413
Υψ.:16.144
ΧΘ:0+028.000
Υψ.:16.096
ΧΘ:0+041.844
Υψ.:20.849
ΧΘ:0+046.588
Υψ.:21.450
ΧΘ:0+051.653
ΧΘ:0+056.718
Υψ.:22.091
Υψ.= 15.000

Υψόμετρο Ερυθράς	16.474	16.377	16.136	16.118	20.216	21.289	22.091
Υψόμετρο εδάφους στον άξονα	16.377	16.355	16.117	16.104	20.085	21.304	22.059
Διαφορά ερυθράς - εδάφους	0.097	0.022	0.019	0.014	0.131	-0.015	0.032
Υψόμετρο Αριστερής Ρ.Γ.	16.122	16.236	16.164	16.109	19.617	21.175	21.947
Υψόμετρο Δεξιάς Ρ.Γ.	16.541	16.484	16.139	16.109	20.323	21.456	22.212
Όνομα Πασσάλου	K2458	K2476	405-1	K2477	405-2	K2478	K2480
Απόσταση μεταξύ Πασσάλων	3.49	16.51	3.64	16.36	5.32	12.33	
Απόσταση απ' αρχή	0.000	3.488	20.000	23.643	40.000	45.321	57.653
Χιλιομέτρηση	0 + 000						
Κλίση Πολυγωνικής Ερυθράς	-0.02810 / 10.322	-0.00498 / 17.678	0.34333 / 13.844	0.12662 / 9.809	0.00000 / 6.000		

ΥΠΟΜΝΗΜΑ

ΕΡΥΘΡΑ		—
ΤΟΜΗ ΕΔΑΦΟΥΣ	ΣΤΟΝ ΑΞΟΝΑ	—
	ΣΤΗΝ ΑΡΙΣΤΕΡΗ Ρ.Γ.	┄
	ΣΤΗΝ ΔΕΞΙΑ Ρ.Γ.	╌
ΚΑΤΩΦΛΙ ΑΡΙΣΤΕΡΑ		┘
ΚΑΤΩΦΛΙ ΔΕΞΙΑ		└

Μηκοτομή ΟΔΟΣ 406 (Ρ-ΠΕ1)

ΑΠΟ : K2457 Χ.Θ. = 0 + 0.00

ΕΩΣ : K2476 Χ.Θ. = 0 + 006.195

Κλίμακα μηκών 1: 1000

Κλίμακα υψών 1: 100

K2457
K2476
OT 221

Υψόμετρο Ερυθράς	16.662	16.377
Υψόμετρο εδάφους στον άξονα	16.662	16.355
Διαφορά ερυθράς - εδάφους	0.000	0.022
Υψόμετρο Αριστερής Ρ.Γ.		
Υψόμετρο Δεξιάς Ρ.Γ.	16.730	16.452
Όνομα Πασσάλου	K2457	K2476
Απόσταση μεταξύ Πασσάλων	6.20	
Απόσταση απ' αρχή	0.000	6.195
Χιλιομέτρηση	0 + 000	
Κλίση Πολυγωνικής Ερυθράς	-0.04600 6.195	

ΥΠΟΜΝΗΜΑ

ΕΡΥΘΡΑ		—
ΤΟΜΗ ΕΔΑΦΟΥΣ	ΣΤΟΝ ΑΞΟΝΑ	—
	ΣΤΗΝ ΑΡΙΣΤΕΡΗ Ρ.Γ.	┄
	ΣΤΗΝ ΔΕΞΙΑ Ρ.Γ.	╌
ΚΑΤΩΦΛΙ ΑΡΙΣΤΕΡΑ		┘
ΚΑΤΩΦΛΙ ΔΕΞΙΑ		└

Μηκοτομή ΟΔΟΣ 407 (Ρ-ΠΕ1)

ΑΠΟ : K2207 Χ.Θ. = 0 + 0.00

ΕΩΣ : K2484 Χ.Θ. = 0 +064.225

Κλίμακα μηκών 1: 1000

Κλίμακα υψών 1: 100

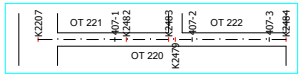
K2207
OT 221
407-1
K2482
K2483
407-2
OT 222
407-3
K2484
OT 220
K2479

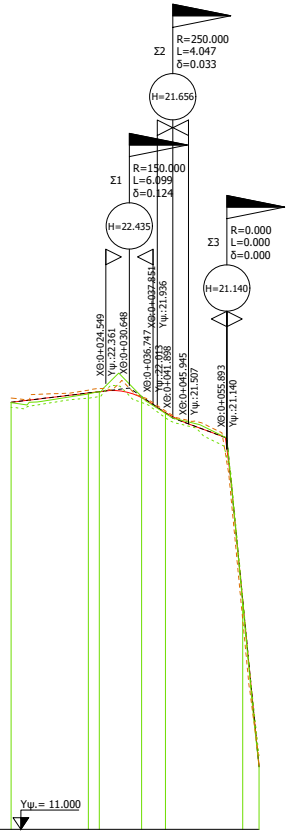
R=250.000
Σ2
L=4.047
δ=0.033
H=21.656
R=150.000
Σ1
L=6.099
δ=0.124
H=22.435
R=0.000
Σ3
L=0.000
δ=0.000
H=21.140
ΧΘ:0+024.549
Υψ.:22.361
ΧΘ:0+030.648
ΧΘ:0+036.747
Υψ.:22.013
ΧΘ:0+037.851
Υψ.:21.936
ΧΘ:0+041.898
ΧΘ:0+045.945
Υψ.:21.507
ΧΘ:0+055.893
Υψ.:21.140
Υψ.= 11.000

Υψόμετρο Ερυθράς	22.065	22.306	22.341	22.187	21.797	16.940	12.620
Υψόμετρο εδάφους στον άξονα	22.055	22.280	22.326	22.212	21.776	16.852	12.620
Διαφορά ερυθράς - εδάφους	0.010	0.027	0.015	-0.025	0.021	0.088	0.000
Υψόμετρο Αριστερής Ρ.Γ.	21.933	22.172	22.220	22.060	21.661	17.010	12.913
Υψόμετρο Δεξιάς Ρ.Γ.	22.177	22.379	22.397	22.209	21.843	16.445	12.661
Όνομα Πασσάλου	K2207	407-1	K2482	K2483	407-2	407-3	K2484
Απόσταση μεταξύ Πασσάλων	20.00	2.85	10.96	6.19	20.00	4.22	
Απόσταση απ' αρχή	0.000	20.000	22.855	33.810	40.000	60.000	64.225
Χιλιομέτρηση	0 + 000						
Κλίση Πολυγωνικής Ερυθράς	0.01207 30.648		-0.06924 11.250		-0.03687 13.995	-1.02256 8.332	

ΥΠΟΜΝΗΜΑ

ΕΡΥΘΡΑ		—
ΤΟΜΗ ΕΔΑΦΟΥΣ	ΣΤΟΝ ΑΞΟΝΑ	—
	ΣΤΗΝ ΑΡΙΣΤΕΡΗ Ρ.Γ.	┄
	ΣΤΗΝ ΔΕΞΙΑ Ρ.Γ.	╌
ΚΑΤΩΦΛΙ ΑΡΙΣΤΕΡΑ		┘
ΚΑΤΩΦΛΙ ΔΕΞΙΑ		└

Μηκοτομή ΟΔΟΣ 408 (Ρ-ΠΕ1)

ΑΠΟ : K2176 Χ.Θ. = 0 + 0.00

ΕΩΣ : K2489 Χ.Θ. = 0 +113.717

Κλίμακα μηκών 1: 1000

Κλίμακα υψών 1: 100

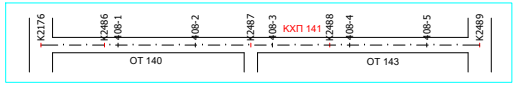
K2176
K2486
408-1
408-2
K2487
408-3
ΚΧΠ 141
K2488
408-4
408-5
K2489
OT 140
OT 143

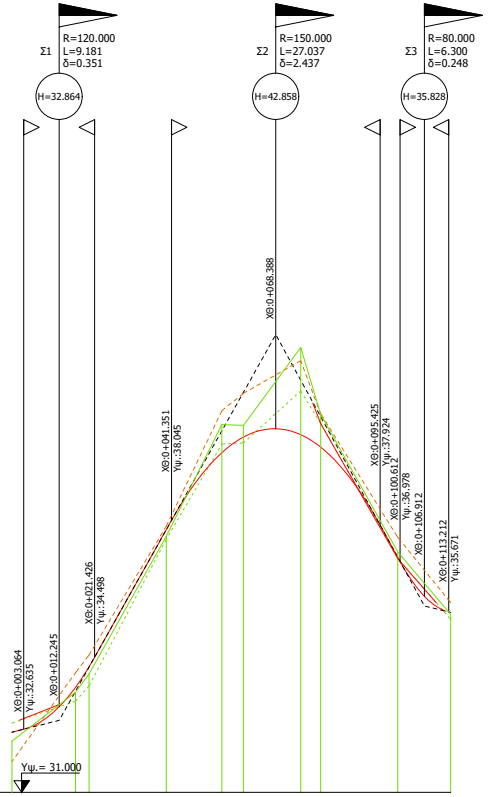
R=120.000
Σ1
L=9.181
δ=0.351
H=32.864
R=150.000
Σ2
L=27.037
δ=2.437
H=42.858
R=80.000
Σ3
L=6.300
δ=0.248
H=35.828
ΧΘ:0+003.064
Υψ.:32.635
ΧΘ:0+012.245
ΧΘ:0+021.426
Υψ.:34.498
ΧΘ:0+041.351
Υψ.:38.045
ΧΘ:0+068.388
ΧΘ:0+095.425
Υψ.:37.924
ΧΘ:0+100.612
Υψ.:36.978
ΧΘ:0+106.912
ΧΘ:0+113.212
Υψ.:35.671
Υψ.= 31.000

Υψόμετρο Ερυθράς	32.558	33.718	34.253	37.804	39.800	40.205	40.268	39.946	37.089	35.658
Υψόμετρο εδάφους στον άξονα	32.329	33.590	34.066	37.638	40.530	40.508	42.528	40.790	37.229	35.610
Διαφορά ερυθράς - εδάφους	0.229	0.128	0.186	0.166	-0.730	-0.302	-2.260	-0.844	-0.140	0.048
Υψόμετρο Αριστερής Ρ.Γ.	32.793	33.297	33.757	37.558	40.023	40.054	-9000.000	40.556	37.057	35.481
Υψόμετρο Δεξιάς Ρ.Γ.	31.797	34.095	34.561	37.897	40.887		42.185		37.607	35.916
Όνομα Πασσάλου	K2176	K2486	408-1	408-2	K2487	408-3	K2488	408-4	408-5	K2489
Απόσταση μεταξύ Πασσάλων	16.47	3.53	20.00	14.40	5.60	14.84	5.16	20.00	13.72	
Απόσταση απ' αρχή	0.000	16.466	20.000	40.000	54.400	60.000	74.838	80.000	100.000	113.717
Χιλιομέτρηση	0 + 000								0 + 100	
Κλίση Πολυγωνικής Ερυθράς	0.02499 12.245	0.17801 56.143				-0.18248 38.524			-0.02498 6.805	

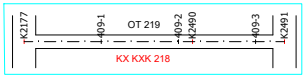
K2177
409-1
OT 219
409-2
K2490
409-3
K2491
KX KXK 218

Υ Π Ο Μ Ν Η Μ Α

ΕΡΥΘΡΑ 🟥

ΤΟΜΗ ΕΔΑΦΟΥΣ
- ΣΤΟΝ ΑΞΟΝΑ 🟩
- ΣΤΗΝ ΑΡΙΣΤΕΡΗ Ρ.Γ. ┈
- ΣΤΗΝ ΔΕΞΙΑ Ρ.Γ. ┈

ΚΑΤΩΦΛΙ ΑΡΙΣΤΕΡΑ ┘

ΚΑΤΩΦΛΙ ΔΕΞΙΑ └

Μηκοτομή ΟΔΟΣ 409 (Ρ-ΠΕ1)

ΑΠΟ : K2177 Χ.Θ. = 0 + 0.00

ΕΩΣ : K2491 Χ.Θ. = 0 +067.495

Κλίμακα μηκών 1: 1000

Κλίμακα υψών 1: 100

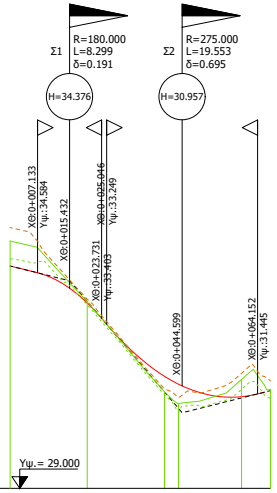
Σ1
R=180.000
L=8.299
δ=0.191
H=34.376
Σ2
R=275.000
L=19.553
δ=0.695
H=30.957
ΧΘ:0+007.133
Υψ.:34.584
ΧΘ:0+015.432
ΧΘ:0+023.731
Υψ.:33.403
ΧΘ:0+025.046
Υψ.:33.249
ΧΘ:0+044.599
ΧΘ:0+064.152
Υψ.:31.445
Υψ.= 29.000

Υψόμετρο Ερυθράς	34.762	33.802	31.903	31.697	31.373	31.529
Υψόμετρο εδάφους στον άξονα	35.410	33.832	31.503	31.177	31.821	31.562
Διαφορά ερυθράς - εδάφους	-0.648	-0.030	0.400	0.520	-0.448	-0.033
Υψόμετρο Αριστερής Ρ.Γ.	34.945	33.757	31.430	30.960	31.566	31.324
Υψόμετρο Δεξιάς Ρ.Γ.	35.755	33.901	31.571	31.345	31.980	31.783
Όνομα Πασσάλου	K2177	409-1	409-2	K2490	409-3	K2491
Απόσταση μεταξύ Πασσάλων		20.00	20.00	3.66	16.35	7.50
Απόσταση απ' αρχή	0.000	20.000	40.000	43.655	60.000	67.495
Χιλιομέτρηση	0 + 000					
Κλίση Πολυγωνικής Ερυθράς	-0.02501 15.432	-0.11722 29.167		0.02498 22.896		

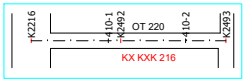
K2216
410-1
K2492
OT 220
410-2
K2493
KX KXK 216

Υ Π Ο Μ Ν Η Μ Α

ΕΡΥΘΡΑ 🟥

ΤΟΜΗ ΕΔΑΦΟΥΣ
- ΣΤΟΝ ΑΞΟΝΑ 🟩
- ΣΤΗΝ ΑΡΙΣΤΕΡΗ Ρ.Γ. ┈
- ΣΤΗΝ ΔΕΞΙΑ Ρ.Γ. ┈

ΚΑΤΩΦΛΙ ΑΡΙΣΤΕΡΑ ┘

ΚΑΤΩΦΛΙ ΔΕΞΙΑ └

Μηκοτομή ΟΔΟΣ 410 (Ρ-ΠΕ1)

ΑΠΟ : K2216 Χ.Θ. = 0 + 0.00

ΕΩΣ : K2493 Χ.Θ. = 0 +050.486

Κλίμακα μηκών 1: 1000

Κλίμακα υψών 1: 100

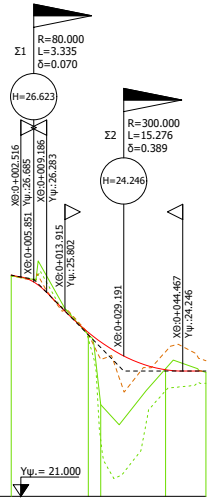
Σ1
R=80.000
L=3.335
δ=0.070
H=26.623
Σ2
R=300.000
L=15.276
δ=0.389
H=24.246
ΧΘ:0+002.516
Υψ.:26.685
ΧΘ:0+005.851
ΧΘ:0+009.186
Υψ.:26.283
ΧΘ:0+013.915
Υψ.:25.802
ΧΘ:0+029.191
ΧΘ:0+044.467
Υψ.:24.246
Υψ.= 21.000

Υψόμετρο Ερυθράς	26.731	25.244	24.999	24.279	24.246
Υψόμετρο εδάφους στον άξονα	26.710	25.182	23.374	24.303	24.214
Διαφορά ερυθράς - εδάφους	0.021	0.062	1.625	-0.024	0.032
Υψόμετρο Αριστερής Ρ.Γ.	26.704	25.076	22.560	23.734	23.929
Υψόμετρο Δεξιάς Ρ.Γ.	26.732	25.196	24.541	24.747	24.511
Όνομα Πασσάλου	K2216	410-1	K2492	410-2	K2493
Απόσταση μεταξύ Πασσάλων		20.00	3.21	16.80	10.49
Απόσταση απ' αρχή	0.000	20.000	23.205	40.000	50.486
Χιλιομέτρηση	0 + 000				
Κλίση Πολυγωνικής Ερυθράς	-0.01846 5.851	-0.10184 23.340		0.00000 21.295	

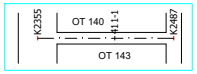
K2355
OT 140
411-1
K2487
OT 143

Υ Π Ο Μ Ν Η Μ Α

ΕΡΥΘΡΑ 🟥

ΤΟΜΗ ΕΔΑΦΟΥΣ
- ΣΤΟΝ ΑΞΟΝΑ 🟩
- ΣΤΗΝ ΑΡΙΣΤΕΡΗ Ρ.Γ. ┈
- ΣΤΗΝ ΔΕΞΙΑ Ρ.Γ. ┈

ΚΑΤΩΦΛΙ ΑΡΙΣΤΕΡΑ ┘

ΚΑΤΩΦΛΙ ΔΕΞΙΑ └

Μηκοτομή ΟΔΟΣ 411 Ρ-ΠΕ1)

ΑΠΟ : K2355 Χ.Θ. = 0 + 0.00

ΕΩΣ : K2487 Χ.Θ. = 0 +035.272

Κλίμακα μηκών 1: 1000

Κλίμακα υψών 1: 100

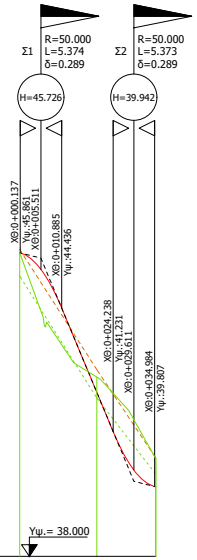
Σ1
R=50.000
L=5.374
δ=0.289
H=45.726
Σ2
R=50.000
L=5.373
δ=0.289
H=39.942
ΧΘ:0+000.137
Υψ.:45.861
ΧΘ:0+005.511
ΧΘ:0+010.885
Υψ.:44.436
ΧΘ:0+024.238
Υψ.:41.231
ΧΘ:0+029.611
ΧΘ:0+034.984
Υψ.:39.807
Υψ.= 38.000

Υψόμετρο Ερυθράς	45.864	42.248	39.800
Υψόμετρο εδάφους στον άξονα	45.864	42.641	40.530
Διαφορά ερυθράς - εδάφους	0.000	-0.393	-0.730
Υψόμετρο Αριστερής Ρ.Γ.	45.263	42.104	40.130
Υψόμετρο Δεξιάς Ρ.Γ.	45.956	42.836	40.551
Όνομα Πασσάλου	K2355	411-1	K2487
Απόσταση μεταξύ Πασσάλων		20.00	15.27
Απόσταση απ' αρχή	0.000	20.000	35.272
Χιλιομέτρηση	0 + 000		
Κλίση Πολυγωνικής Ερυθράς	-0.02504 5.511	-0.24000 24.100	-0.02508 5.661

ΥΠΟΜΝΗΜΑ

ΕΡΥΘΡΑ
ΤΟΜΗ ΕΔΑΦΟΥΣ
- ΣΤΟΝ ΑΞΟΝΑ
- ΣΤΗΝ ΑΡΙΣΤΕΡΗ Ρ.Γ.
- ΣΤΗΝ ΔΕΞΙΑ Ρ.Γ.

ΚΑΤΩΦΛΙ ΑΡΙΣΤΕΡΑ ┘
ΚΑΤΩΦΛΙ ΔΕΞΙΑ └

Μηκοτομή ΟΔΟΣ 412 (Ρ-ΠΕ1)

ΑΠΟ : K2178 Χ.Θ. = 0 + 0.00
ΕΩΣ : K2220 Χ.Θ. = 0 +081.733

Κλίμακα μηκών 1: 1000
Κλίμακα υψών 1: 100

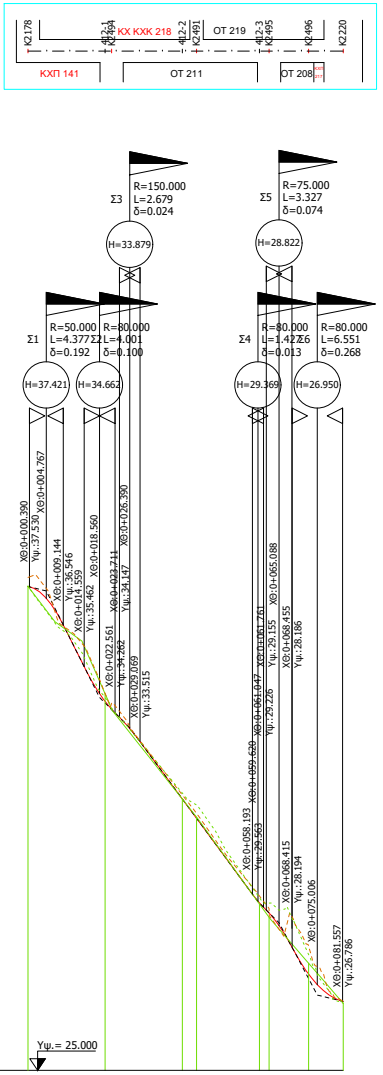
K2178
412-1
K2494
ΚΧ ΚΧΚ 218
412-2
K2491
ΟΤ 219
412-3
K2495
K2496
K2220
ΚΧΠ 141
ΟΤ 211
ΟΤ 208
Σ3
R=150.000
L=2.679
δ=0.024
H=33.879
Σ5
R=75.000
L=3.327
δ=0.074
H=28.822
Σ1
R=50.000
L=4.377
δ=0.192
H=37.421
Σ2
R=80.000
L=4.001
δ=0.100
H=34.662
Σ4
R=80.000
L=1.427
δ=0.013
H=29.369
Σ6
R=80.000
L=6.551
δ=0.268
H=26.950
ΧΘ:0+000.390
Υψ.:37.530
ΧΘ:0+004.767
ΧΘ:0+009.144
Υψ.:36.546
ΧΘ:0+014.559
Υψ.:35.462
ΧΘ:0+018.560
ΧΘ:0+022.561
Υψ.:34.262
ΧΘ:0+023.711
Υψ.:34.147
ΧΘ:0+026.390
ΧΘ:0+029.069
Υψ.:33.515
ΧΘ:0+058.193
Υψ.:29.563
ΧΘ:0+059.620
ΧΘ:0+061.047
Υψ.:29.226
ΧΘ:0+061.761
Υψ.:29.155
ΧΘ:0+065.088
ΧΘ:0+068.415
Υψ.:28.194
ΧΘ:0+068.455
Υψ.:28.186
ΧΘ:0+075.006
ΧΘ:0+081.557
Υψ.:26.786
Υψ.= 25.000

Υψόμετρο Ερυθράς	37.540	34.559	32.032	31.529	29.338	29.078	27.490	26.840
Υψόμετρο εδάφους στον άξονα	37.540	34.759	32.030	31.562	29.309	28.962	27.772	26.736
Διαφορά ερυθράς - εδάφους	0.000	-0.200	0.002	-0.033	0.029	0.116	-0.283	-0.094
Υψόμετρο Αριστερής Ρ.Γ.	37.554	34.659	32.183	31.878	29.474	29.333	27.996	26.741
Υψόμετρο Δεξιάς Ρ.Γ.	37.770	34.764	32.137	31.660	29.516	29.193	28.214	26.785
Όνομα Πασσάλου	K2178	412-1	412-2	K2491	412-3	K2495	K2496	K2220
Απόσταση μεταξύ Πασσάλων		20.00	20.00	3.70	16.30	2.50	10.26	8.97
Απόσταση απ' αρχή	0.000	20.000	40.000	43.704	60.000	62.497	72.761	81.733
Χιλιομέτρηση	0 + 000							
Κλίση Πολυγωνικής Ερυθράς	-0.02496 4.767	-0.20003 13.793	-0.10000 7.830	-0.13572 33.230	-0.10004 5.468	-0.18875 9.918	-0.02497 6.727	

ΤΕΕ ΤΕΧΝΙΚΟ ΕΠΙΜΕΛΗΤΗΡΙΟ ΕΛΛΑΔΑΣ

ΕΚΠΟΝΗΣΗ ΡΥΜΟΤΟΜΙΚΟΥ ΣΧΕΔΙΟΥ ΕΦΑΡΜΟΓΗΣ (Β' ΣΤΑΔΙΟ ΕΙΔΙΚΟΥ ΠΟΛΕΟΔΟΜΙΚΟΥ ΣΧΕΔΙΟΥ) ΣΤΗΝ ΠΕΡΙΟΧΗ "ΜΑΤΙ ΑΤΤΙΚΗΣ"

ΑΝΑΔΟΧΟΣ :
ΕΝΩΣΗ: «ΑΝΑΣΤΑΣΙΑ ΛΑΓΟΥΔΑΚΗ - ΕΡΑΤΟΣΘΕΝΗΣ ΑΕ - ΣΧΗΜΑ ΕΕ - ΜΣΜ CONSULTING - ΔΗΜΗΤΡΙΟΣ ΑΡΓΥΡΙΟΥ - ENVECO A.E. - SEEMAN ENVIRONMENTAL - ΟΡΙΟ Α.Ε. - GK CONSULTANTS - ΡΟΓΚΑΝ ΚΑΙ ΣΥΝΕΡΓΑΤΕΣ Α.Ε. - DTK LAWFIRM»

τίτλος σχεδίου: Μηκοτομές Οδών ΡΠΕ 1 "ΚΟΚΚΙΝΟ ΛΙΜΑΝΑΚΙ"

ημερομηνία: ΙΟΥΛΙΟΣ 2024

σχέδιο:
Μηκοτομές Οδών 403-412

κλίμακα μηκών 1:1000
κλίμακα υψών 1:100

Ομάδα μελέτης :

ΕΡΑΤΟΣΘΕΝΗΣ ΜΕΛΕΤΗΤΙΚΗ ΑΕ

ΣΧΗΜΑ ΕΕ

Ο Μελετητής:

ΕΡΑΤΟΣΘΕΝΗΣ ΜΕΛΕΤΗΤΙΚΗ Α.Ε.
ΕΤΑΙΡΕΙΑ ΜΕΛΕΤΩΝ
ΒΑΦΕΙΟΧΩΡΙΟΥ 47 - 114 76 ΑΘΗΝΑ
ΤΗΛ.: 210 3817515 - 210 3833588
FAX: 210 3806245
ΑΦΜ: 095447655 - ΔΟΥ ΦΑΕ ΑΘΗΝΩΝ
ΑΡ. ΓΕΜΗ: 3829901000

Κ. ΖΩΗΣ - Ι. ΔΗΜΗΤΡΑΚΟΠΟΥΛΟΣ Ε.Ε
"ΣΧΗΜΑ Ε.Ε."
ΤΕΧΝΙΚΗ ΕΤΑΙΡΕΙΑ ΜΕΛΕΤΩΝ
ΕΛ. ΒΕΝΙΖΕΛΟΥ 25 - ΜΑΡΟΥΣΙ 151 22
ΤΗΛ. 210 2717770 - 210 2710071
ΑΦΜ: 099057238 - ΔΟΥ: ΑΜΑΡΟΥΣΙΟΥ

Επιβλέπουσα Υπηρεσία: