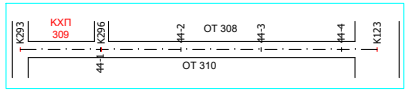
K293
ΚΧΠ 309
K296
44-1
44-2
ΟΤ 308
44-3
44-4
K123
ΟΤ 310

Υ Π Ο Μ Ν Η Μ Α

ΕΡΥΘΡΑ 🟥

ΤΟΜΗ ΕΔΑΦΟΥΣ
- ΣΤΟΝ ΑΞΟΝΑ 🟩
- ΣΤΗΝ ΑΡΙΣΤΕΡΗ Ρ.Γ. ┄
- ΣΤΗΝ ΔΕΞΙΑ Ρ.Γ. ┄

ΚΑΤΩΦΛΙ ΑΡΙΣΤΕΡΑ ┘

ΚΑΤΩΦΛΙ ΔΕΞΙΑ └

Μηκοτομή ΟΔΟΣ 44 (Ρ-ΠΕ2)

ΑΠΟ : K293 Χ.Θ. = 0 + 0.00

ΕΩΣ : K123 Χ.Θ. = 0 +088.871

Κλίμακα μηκών 1: 1000

Κλίμακα υψών 1: 100

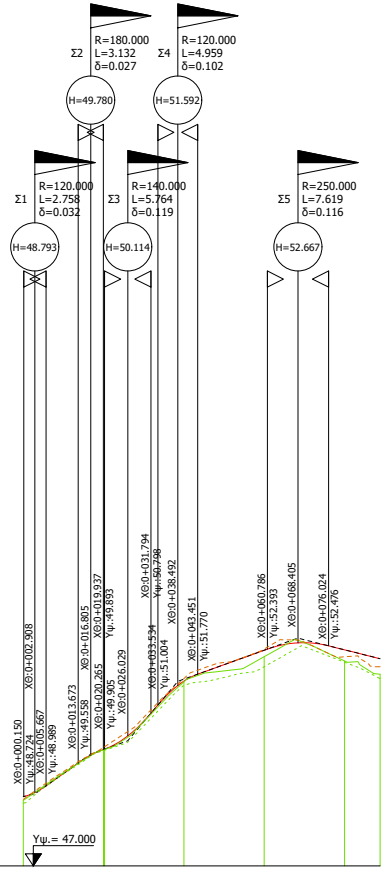
Σ2
R=180.000
L=3.132
δ=0.027
H=49.780
Σ4
R=120.000
L=4.959
δ=0.102
H=51.592
Σ1
R=120.000
L=2.758
δ=0.032
H=48.793
Σ3
R=140.000
L=5.764
δ=0.119
H=50.114
Σ5
R=250.000
L=7.619
δ=0.116
H=52.667
ΧΘ:0+000.150
Υψ.:48.724
ΧΘ:0+002.908
ΧΘ:0+005.667
Υψ.:48.989
ΧΘ:0+013.673
Υψ.:49.558
ΧΘ:0+016.805
ΧΘ:0+019.937
Υψ.:49.893
ΧΘ:0+020.265
Υψ.:49.905
ΧΘ:0+026.029
ΧΘ:0+031.794
Υψ.:50.798
ΧΘ:0+033.534
Υψ.:51.004
ΧΘ:0+038.492
ΧΘ:0+043.451
Υψ.:51.770
ΧΘ:0+060.786
Υψ.:52.393
ΧΘ:0+068.405
ΧΘ:0+076.024
Υψ.:52.476
Υψ.= 47.000

Υψόμετρο Ερυθράς	48.720	49.896	51.597	52.365	52.377	52.155
Υψόμετρο εδάφους στον άξονα	48.628	49.889	51.579	52.206	52.098	51.769
Διαφορά ερυθράς - εδάφους	0.092	0.007	0.017	0.159	0.279	0.386
Υψόμετρο Αριστερής Ρ.Γ.	48.561	49.868	51.486	51.957	52.069	51.660
Υψόμετρο Δεξιάς Ρ.Γ.	48.655	49.948	51.661	52.395	52.203	51.956
Όνομα Πασσάλου	K293	44-1	44-2	44-3	44-4	K123
Απόσταση μεταξύ Πασσάλων		20.00	20.00	20.00	20.00	8.87
Απόσταση απ' αρχή	0.000	20.000	40.000	60.000	80.000	88.871
Χιλιομέτρηση	0 + 000					
Κλίση Πολυγωνικής Ερυθράς	0.02506 2.908	0.07103 13.897	0.03623 9.224	0.11858 12.463	0.03594 29.913	-0.02502 20.466

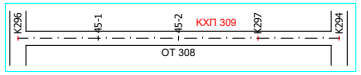
K296
45-1
45-2
ΚΧΠ 309
K297
K294
ΟΤ 308

Υ Π Ο Μ Ν Η Μ Α

ΕΡΥΘΡΑ 🟥

ΤΟΜΗ ΕΔΑΦΟΥΣ
- ΣΤΟΝ ΑΞΟΝΑ 🟩
- ΣΤΗΝ ΑΡΙΣΤΕΡΗ Ρ.Γ. ┄
- ΣΤΗΝ ΔΕΞΙΑ Ρ.Γ. ┄

ΚΑΤΩΦΛΙ ΑΡΙΣΤΕΡΑ ┘

ΚΑΤΩΦΛΙ ΔΕΞΙΑ └

Μηκοτομή ΟΔΟΣ 45 (Ρ-ΠΕ2)

ΑΠΟ : K296 Χ.Θ. = 0 + 0.00

ΕΩΣ : K294 Χ.Θ. = 0 +080.003

Κλίμακα μηκών 1: 1000

Κλίμακα υψών 1: 100

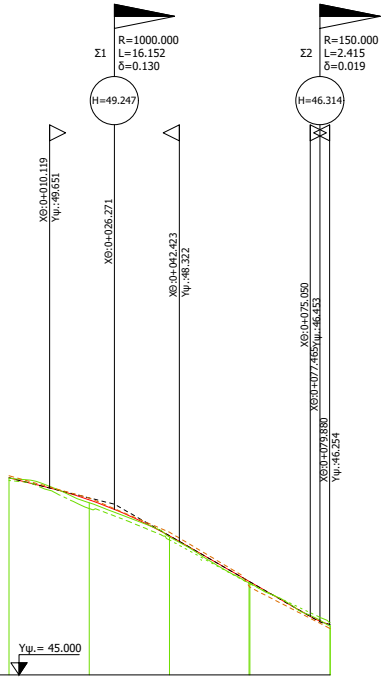
Σ1
R=1000.000
L=16.152
δ=0.130
H=49.247
Σ2
R=150.000
L=2.415
δ=0.019
H=46.314
ΧΘ:0+010.119
Υψ.:49.651
ΧΘ:0+026.271
ΧΘ:0+042.423
Υψ.:48.322
ΧΘ:0+075.050
Υψ.:46.453
ΧΘ:0+077.465
ΧΘ:0+079.880
Υψ.:46.254
Υψ.= 45.000

Υψόμετρο Ερυθράς	49.904	49.355	48.458	47.327	46.251
Υψόμετρο εδάφους στον άξονα	49.897	49.283	48.431	47.286	46.220
Διαφορά ερυθράς - εδάφους	0.007	0.073	0.027	0.041	0.031
Υψόμετρο Αριστερής Ρ.Γ.	49.839	49.139	48.357	47.308	46.297
Υψόμετρο Δεξιάς Ρ.Γ.	49.955	49.402	48.549	47.228	46.151
Όνομα Πασσάλου	K296	45-1	45-2	K297	K294
Απόσταση μεταξύ Πασσάλων		20.00	20.00	19.79	20.21
Απόσταση απ' αρχή	0.000	20.000	40.000	59.794	80.003
Χιλιομέτρηση	0 + 000				
Κλίση Πολυγωνικής Ερυθράς	-0.02499 26.271	-0.05730 51.194	-0.02510 2.538		

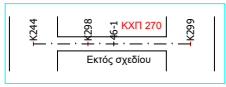
K244
K298
46-1
ΚΧΠ 270
K299
Εκτός σχεδίου

Υ Π Ο Μ Ν Η Μ Α

ΕΡΥΘΡΑ 🟥

ΤΟΜΗ ΕΔΑΦΟΥΣ
- ΣΤΟΝ ΑΞΟΝΑ 🟩
- ΣΤΗΝ ΑΡΙΣΤΕΡΗ Ρ.Γ. ┄
- ΣΤΗΝ ΔΕΞΙΑ Ρ.Γ. ┄

ΚΑΤΩΦΛΙ ΑΡΙΣΤΕΡΑ ┘

ΚΑΤΩΦΛΙ ΔΕΞΙΑ └

Μηκοτομή ΟΔΟΣ 46 (Ρ-ΠΕ2)

ΑΠΟ : K244 Χ.Θ. = 0 + 0.00

ΕΩΣ : K56 Χ.Θ. = 0 +039.148

Κλίμακα μηκών 1: 1000

Κλίμακα υψών 1: 100

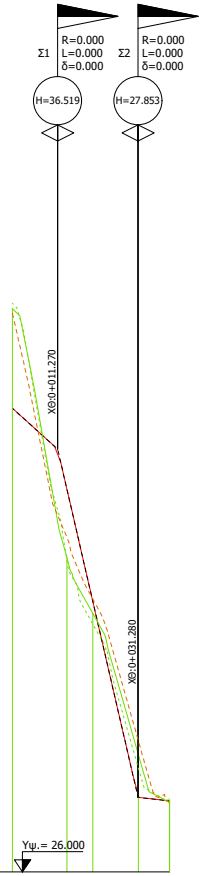
Σ1
R=0.000
L=0.000
δ=0.000
H=36.519
Σ2
R=0.000
L=0.000
δ=0.000
H=27.853
ΧΘ:0+011.270
ΧΘ:0+031.280
Υψ.= 26.000

Υψόμετρο Ερυθράς	37.537		35.512	32.738		27.765
Υψόμετρο εδάφους στον άξονα	40.025		33.830	32.435		27.782
Διαφορά ερυθράς - εδάφους	-2.488		1.682	0.303		-0.017
Υψόμετρο Αριστερής Ρ.Γ.	40.149		33.727	32.129		27.811
Υψόμετρο Δεξιάς Ρ.Γ.	39.904		34.323	32.7.91		27.701
Όνομα Πασσάλου	K244		K298	46-1		K299
Απόσταση μεταξύ Πασσάλων			13.59	6.41		19.09
Απόσταση απ' αρχή	0.000	7.400	13.594	20.000	31.374	39.148
Χιλιομέτρηση	0 + 000					
Κλίση Πολυγωνικής Ερυθράς	-0.09033 11.270		-0.43308 20.010		-0.01118 7.868	

ΥΠΟΜΝΗΜΑ

ΕΡΥΘΡΑ ——

ΤΟΜΗ ΕΔΑΦΟΥΣ
- ΣΤΟΝ ΑΞΟΝΑ ——
- ΣΤΗΝ ΑΡΙΣΤΕΡΗ Ρ.Γ. ┈┈┈
- ΣΤΗΝ ΔΕΞΙΑ Ρ.Γ. - - -

ΚΑΤΩΦΛΙ ΑΡΙΣΤΕΡΑ ┘

ΚΑΤΩΦΛΙ ΔΕΞΙΑ └

Μηκοτομή ΟΔΟΣ 47 (Ρ-ΠΕ2)

ΑΠΟ : K58 Χ.Θ. = 0 + 0.00

ΕΩΣ : K311 Χ.Θ. = 0 +187.935

Κλίμακα μηκών 1: 1000

Κλίμακα υψών 1: 100

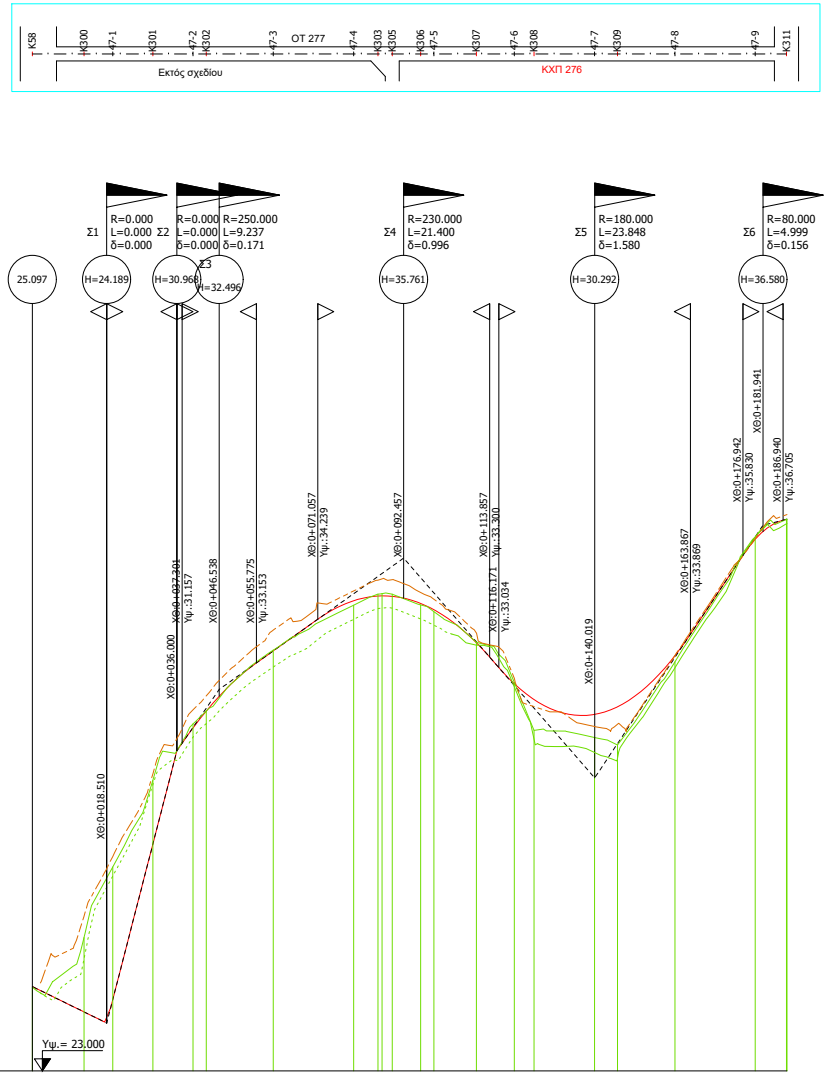
K58
K300
47-1
K301
47-2
K302
47-3
ΟΤ 277
47-4
K303
K305
K306
47-5
K307
47-6
K308
47-7
K309
47-8
47-9
K311
Εκτός σχεδίου
ΚΧΠ 276
Σ1 R=0.000 L=0.000 δ=0.000
Σ2 R=0.000 L=0.000 δ=0.000
Σ3 R=250.000 L=9.237 δ=0.171
Σ4 R=230.000 L=21.400 δ=0.996
Σ5 R=180.000 L=23.848 δ=1.580
Σ6 R=80.000 L=4.999 δ=0.156
25.097
H=24.189
H=30.968
H=32.496
H=35.761
H=30.292
H=36.580
ΧΘ:0+018.510
ΧΘ:0+036.000
ΧΘ:0+037.301 Υψ.:31.157
ΧΘ:0+046.538
ΧΘ:0+055.775 Υψ.:33.153
ΧΘ:0+071.057 Υψ.:34.239
ΧΘ:0+092.457
ΧΘ:0+113.857 Υψ.:33.300
ΧΘ:0+116.171 Υψ.:33.034
ΧΘ:0+140.019
ΧΘ:0+163.867 Υψ.:33.869
ΧΘ:0+176.942 Υψ.:35.830
ΧΘ:0+181.941
ΧΘ:0+186.940 Υψ.:36.705
Υψ.= 23.000

Υψόμετρο Ερυθράς	25.097	24.466	24.767	28.644	31.533	31.953	33.453	34.701	34.817	34.810	34.634	34.476	33.655	32.635	32.240	31.871	32.061	33.331	36.230	36.730
Υψόμετρο εδάφους στον άξονα	25.051	26.217	27.825	30.003	31.385	31.911	33.470	34.559	34.837	34.864	34.587	34.428	33.667	32.666	31.475	31.296	31.109	33.181	36.283	36.729
Διαφορά ερυθράς - εδάφους	0.046	-1.750	-3.058	-1.358	0.148	0.042	-0.017	0.143	-0.020	-0.054	0.047	0.049	-0.012	-0.032	0.764	0.576	0.952	0.150	-0.053	0.001
Υψόμετρο Αριστερής Ρ.Γ.	25.100	25.664	27.845	30.135	31.309	31.688	33.050	34.238	34.536	34.517	34.248	34.091	33.595	32.557	31.479	30.922	30.670	33.031	36.283	36.627
Υψόμετρο Δεξιάς Ρ.Γ.	25.082	26.891	28.332	30.400	31.985	32.336	33.971	34.944	35.228	35.224	34.893	34.739	33.866			31.570	32.889	33.336	36.247	36.847
Όνομα Πασσάλου	K58	K300	47-1	K301	47-2	K302	47-3	47-4	K303	K305	K306	47-5	K307	47-6	K308	47-7	K309	47-8	47-9	K311
Απόσταση μεταξύ Πασσάλων	12.86	7.14	10.00	10.00	3.29	16.71	20.00	6.05	3.58	7.06	3.32	10.57	9.43	4.94	15.06	5.70	14.30	20.00	7.79	
Απόσταση απ' αρχή	0.000	12.856	20.000	30.005	40.000	43.289	60.000	80.000	86.047	89.622	96.681	100.000	110.568	120.000	124.939	140.000	145.697	160.000	180.000	187.935
Χιλιομέτρηση	0 + 000											0 + 100								
Κλίση Πολυγωνικής Ερυθράς	-0.04905 18.510			0.38759 17.490	0.14500 10.538		0.07110 45.919							-0.11499 47.562				0.14999 41.922		0.02502 5.994

ΥΠΟΜΝΗΜΑ

ΕΡΥΘΡΑ ——

ΤΟΜΗ ΕΔΑΦΟΥΣ
- ΣΤΟΝ ΑΞΟΝΑ ——
- ΣΤΗΝ ΑΡΙΣΤΕΡΗ Ρ.Γ. ┈┈┈
- ΣΤΗΝ ΔΕΞΙΑ Ρ.Γ. - - -

ΚΑΤΩΦΛΙ ΑΡΙΣΤΕΡΑ ┘

ΚΑΤΩΦΛΙ ΔΕΞΙΑ └

Μηκοτομή ΟΔΟΣ 48 (Ρ-ΠΕ2)

ΑΠΟ : K312 Χ.Θ. = 0 + 0.00

ΕΩΣ : K305 Χ.Θ. = 0 +030.499

Κλίμακα μηκών 1: 1000

Κλίμακα υψών 1: 100

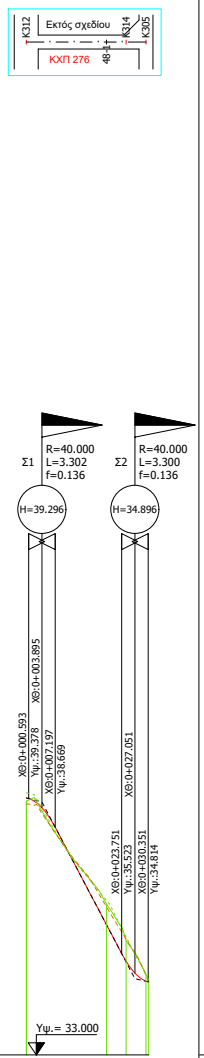
K312
Εκτός σχεδίου
K314
K305
ΚΧΠ 276
48-1
Σ1 R=40.000 L=3.302 f=0.136
Σ2 R=40.000 L=3.300 f=0.136
H=39.296
H=34.896
ΧΘ:0+000.593 Υψ.:39.378
ΧΘ:0+003.895
ΧΘ:0+007.197 Υψ.:38.669
ΧΘ:0+027.051
ΧΘ:0+023.751 Υψ.:35.523
ΧΘ:0+030.351 Υψ.:34.814
Υψ.= 33.000

Υψόμετρο Ερυθράς	39.393	36.236	35.325	34.810
Υψόμετρο εδάφους στον άξονα	39.313	36.754	35.840	34.864
Διαφορά ερυθράς - εδάφους	0.080	-0.518	-0.516	-0.054
Υψόμετρο Αριστερής Ρ.Γ.	39.523	36.841	35.931	34.862
Υψόμετρο Δεξιάς Ρ.Γ.	39.241	36.648	35.762	34.833
Όνομα Πασσάλου	K312	48-1	K314	K305
Απόσταση μεταξύ Πασσάλων	20.00	4.88	4.94	
Απόσταση απ' αρχή	0.000	20.000	24.880	30.499
Χιλιομέτρηση	0 + 000			
Κλίση Πολυγωνικής Ερυθράς	-0.02490 3.895	-0.19001 23.156		-0.02500 3.448

ΥΠΟΜΝΗΜΑ

ΕΡΥΘΡΑ ——

ΤΟΜΗ ΕΔΑΦΟΥΣ
- ΣΤΟΝ ΑΞΟΝΑ ——
- ΣΤΗΝ ΑΡΙΣΤΕΡΗ Ρ.Γ. ┈┈┈
- ΣΤΗΝ ΔΕΞΙΑ Ρ.Γ. - - -

ΚΑΤΩΦΛΙ ΑΡΙΣΤΕΡΑ ┘

ΚΑΤΩΦΛΙ ΔΕΞΙΑ └

Μηκοτομή ΟΔΟΣ 49 (Ρ-ΠΕ2)

ΑΠΟ : K251 Χ.Θ. = 0 + 0.00

ΕΩΣ : K316 Χ.Θ. = 0 +004.927

Κλίμακα μηκών 1: 1000

Κλίμακα υψών 1: 100

ΚΧΠ 275
K251
K316
ΟΤ 278
Υψ.= 38.000

Υψόμετρο Ερυθράς	42.017	42.245
Υψόμετρο εδάφους στον άξονα	42.138	42.303
Διαφορά ερυθράς - εδάφους	-0.121	-0.058
Υψόμετρο Αριστερής Ρ.Γ.	41.379	41.676
Υψόμετρο Δεξιάς Ρ.Γ.		
Όνομα Πασσάλου	K251	K316
Απόσταση μεταξύ Πασσάλων	4.93	
Απόσταση απ' αρχή	0.000	4.927
Χιλιομέτρηση	0 + 000	
Κλίση Πολυγωνικής Ερυθράς	0.04628 4.927	

Υ Π Ο Μ Ν Η Μ Α

ΕΡΥΘΡΑ ———

ΤΟΜΗ ΕΔΑΦΟΥΣ
- ΣΤΟΝ ΑΞΟΝΑ ———
- ΣΤΗΝ ΑΡΙΣΤΕΡΗ Ρ.Γ. ┈┈┈
- ΣΤΗΝ ΔΕΞΙΑ Ρ.Γ. - - -

ΚΑΤΩΦΛΙ ΑΡΙΣΤΕΡΑ ┘

ΚΑΤΩΦΛΙ ΔΕΞΙΑ └

Μηκοτομή ΟΔΟΣ 50 (Ρ-ΠΕ2)

ΑΠΟ : K254 Χ.Θ. = 0 + 0.00

ΕΩΣ : K319 Χ.Θ. = 0 +010.232

Κλίμακα μηκών 1: 1000

Κλίμακα υψών 1: 100

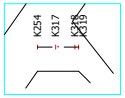
K254
K317
K318
K319



Υψόμετρο Ερυθράς	42.762	42.496	42.212	42.157
Υψόμετρο εδάφους στον άξονα	42.936	42.600	42.167	42.077
Διαφορά ερυθράς - εδάφους	-0.174	-0.105	0.045	0.080
Υψόμετρο Αριστερής Ρ.Γ.				
Υψόμετρο Δεξιάς Ρ.Γ.	42.346	42.300	42.171	42.120
Όνομα Πασσάλου	K254	K317	K318	K319
Απόσταση μεταξύ Πασσάλων	4.50	4.81		
Απόσταση απ' αρχή	0.000	4.504	9.309	10.232
Χιλιομέτρηση	0 + 000			
Κλίση Πολυγωνικής Ερυθράς	-0.05913 / 10.232			

Υ Π Ο Μ Ν Η Μ Α

ΕΡΥΘΡΑ ———

ΤΟΜΗ ΕΔΑΦΟΥΣ
- ΣΤΟΝ ΑΞΟΝΑ ———
- ΣΤΗΝ ΑΡΙΣΤΕΡΗ Ρ.Γ. ┈┈┈
- ΣΤΗΝ ΔΕΞΙΑ Ρ.Γ. - - -

ΚΑΤΩΦΛΙ ΑΡΙΣΤΕΡΑ ┘

ΚΑΤΩΦΛΙ ΔΕΞΙΑ └

Μηκοτομή ΟΔΟΣ 51 (Ρ-ΠΕ2)

ΑΠΟ : K252 Χ.Θ. = 0 + 0.00

ΕΩΣ : K228 Χ.Θ. = 0 +128.113

Κλίμακα μηκών 1: 1000

Κλίμακα υψών 1: 100

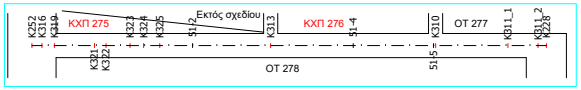
K252
K316
K319
ΚΧΠ 275
K323
K324
K325
51-2
Εκτός σχεδίου
K313
ΚΧΠ 276
51-4
K310
ΟΤ 277
K311_1
K311_2
K228
K321
K322
ΟΤ 278
51-5

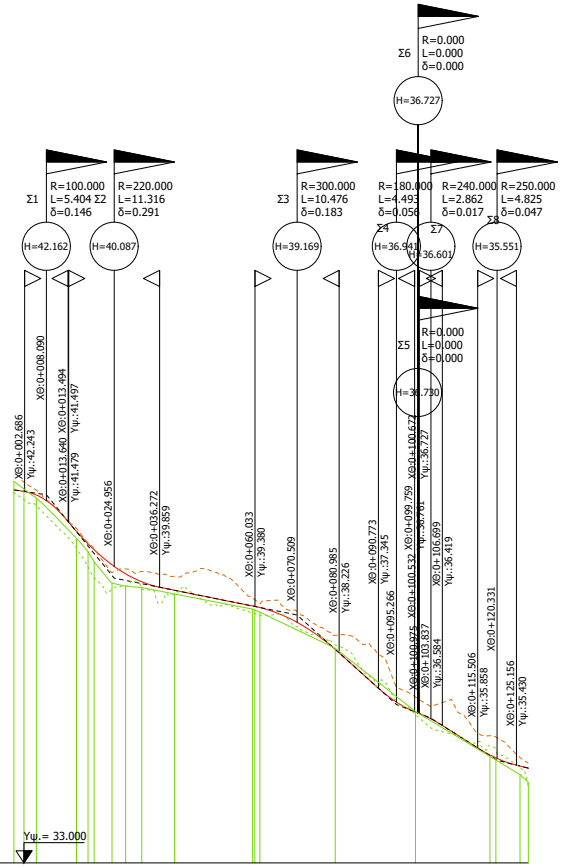
Σ6
R=0.000
L=0.000
δ=0.000
H=36.727
Σ1
R=100.000
L=5.404
δ=0.146
H=42.162
Σ2
R=220.000
L=11.316
δ=0.291
H=40.087
Σ3
R=300.000
L=10.476
δ=0.183
H=39.169
Σ4
R=180.000
L=4.493
δ=0.056
H=36.941
Σ7
R=240.000
L=2.862
δ=0.017
H=36.601
Σ8
R=250.000
L=4.825
δ=0.047
H=35.551
Σ5
R=0.000
L=0.000
δ=0.000
H=36.730
XΘ:0+002.686
Yψ.:42.243
XΘ:0+008.090
XΘ:0+013.640
Yψ.:41.479
XΘ:0+013.494
Yψ.:41.497
XΘ:0+024.956
XΘ:0+036.272
Yψ.:39.859
XΘ:0+060.033
Yψ.:39.380
XΘ:0+070.509
XΘ:0+080.985
Yψ.:38.226
XΘ:0+090.773
Yψ.:37.345
XΘ:0+095.266
XΘ:0+099.759
Yψ.:36.761
XΘ:0+100.672
Yψ.:36.727
XΘ:0+100.532
XΘ:0+100.975
XΘ:0+103.837
Yψ.:36.584
XΘ:0+106.699
Yψ.:36.419
XΘ:0+115.506
Yψ.:35.858
XΘ:0+120.331
XΘ:0+125.156
Yψ.:35.430
Yψ.= 33.000

Υψόμετρο Ερυθράς	42.283	42.245	42.157	41.249	40.938	40.417	40.191	39.993	39.784	39.392	38.313	36.751	35.684	35.408	35.356
Υψόμετρο εδάφους στον άξονα	42.493	42.303	42.077	41.073	40.743	39.951	39.886	39.853	39.693	39.316	38.341	36.767	35.647	35.195	35.092
Διαφορά ερυθράς - εδάφους	-0.210	-0.058	0.080	0.176	0.195	0.466	0.305	0.140	0.091	0.076	-0.027	-0.015	0.037	0.213	0.264
Υψόμετρο Αριστερής Ρ.Γ.	42.215	42.042	41.894	40.818	40.302	39.784	39.898	39.942	39.675	39.219	38.422	36.674	35.906	35.337	35.337
Υψόμετρο Δεξιάς Ρ.Γ.	42.493	42.476	42.275	41.323	41.033	40.272	40.302	40.239	40.132	39.596	38.664	37.127	36.162	35.673	35.475
Όνομα Πασσάλου	K252	K316	K319	K321	K322	K323	K324	K325	51-2	K313	51-4	51-5	K311_1	K311_2	K228
Απόσταση μεταξύ Πασσάλων	2.51	3.08	10.00	2.88	5.96	3.40	4.01	8.16	19.45	20.55	20.00	18.52	7.51		
Απόσταση απ' αρχή	0.000	2.510	5.590	15.585	18.468	24.426	27.826	31.837	40.000	59.453	80.000	100.000	118.523	126.032	128.113
Χιλιομέτρηση	0 + 000											0 + 100			
Κλίση Πολυγωνικής Ερυθράς	-0.01496 / 8.090		-0.12303 / 16.866			-0.02015 / 45.553				-0.08999 / 24.757	-0.04007 / 5.	-0.02142 / 0.140 -0.03981 / 3.165 -0.06366 / 16.494	-0.02506 / 7.782		

Υ Π Ο Μ Ν Η Μ Α

ΕΡΥΘΡΑ ———

ΤΟΜΗ ΕΔΑΦΟΥΣ
- ΣΤΟΝ ΑΞΟΝΑ ———
- ΣΤΗΝ ΑΡΙΣΤΕΡΗ Ρ.Γ. ┈┈┈
- ΣΤΗΝ ΔΕΞΙΑ Ρ.Γ. - - -

ΚΑΤΩΦΛΙ ΑΡΙΣΤΕΡΑ ┘

ΚΑΤΩΦΛΙ ΔΕΞΙΑ └

Μηκοτομή ΟΔΟΣ 52 (Ρ-ΠΕ2)

ΑΠΟ : K329 Χ.Θ. = 0 + 0.00

ΕΩΣ : K332 Χ.Θ. = 0 +050.572

Κλίμακα μηκών 1: 1000

Κλίμακα υψών 1: 100

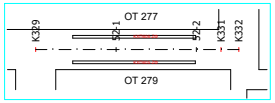
ΟΤ 277
K329
52-1
52-2
K331
K332
ΟΤ 279

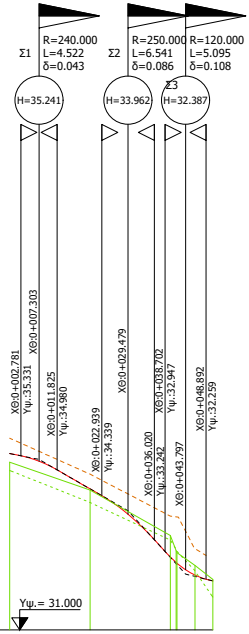
Σ1
R=240.000
L=4.522
δ=0.043
H=35.241
Σ2
R=250.000
L=6.541
δ=0.086
H=33.962
Σ3
R=120.000
L=5.095
δ=0.108
H=32.387
XΘ:0+002.781
Yψ.:35.331
XΘ:0+007.303
XΘ:0+011.825
Yψ.:34.980
XΘ:0+022.939
Yψ.:34.339
XΘ:0+029.479
XΘ:0+036.020
Yψ.:33.242
XΘ:0+038.702
Yψ.:32.947
XΘ:0+043.797
XΘ:0+048.892
Yψ.:32.259
Yψ.= 31.000

Υψόμετρο Ερυθράς	35.387	34.509	32.812	32.360	32.217
Υψόμετρο εδάφους στον άξονα	35.170	34.482	33.349	32.602	32.255
Διαφορά ερυθράς - εδάφους	0.217	0.026	-0.537	-0.242	-0.038
Υψόμετρο Αριστερής Ρ.Γ.	34.967	34.170	33.234	32.471	31.815
Υψόμετρο Δεξιάς Ρ.Γ.	35.770	34.874	33.831	33.002	32.858
Όνομα Πασσάλου	K329	52-1	52-2	K331	K332
Απόσταση μεταξύ Πασσάλων	20.00	20.00	6.13	4.44	
Απόσταση απ' αρχή	0.000	20.000	40.000	46.133	50.572
Χιλιομέτρηση	0 + 000				
Κλίση Πολυγωνικής Ερυθράς	-0.01999 / 7.303	-0.05768 / 22.176	-0.11000 / 14.318	-0.02509 / 6.775	

Υ Π Ο Μ Ν Η Μ Α

ΕΡΥΘΡΑ ―

ΤΟΜΗ ΕΔΑΦΟΥΣ
- ΣΤΟΝ ΑΞΟΝΑ ―
- ΣΤΗΝ ΑΡΙΣΤΕΡΗ Ρ.Γ. ┈
- ΣΤΗΝ ΔΕΞΙΑ Ρ.Γ. ┈

ΚΑΤΩΦΛΙ ΑΡΙΣΤΕΡΑ ┘

ΚΑΤΩΦΛΙ ΔΕΞΙΑ └

Μηκοτομή ΟΔΟΣ 53 (Ρ-ΠΕ2)

ΑΠΟ : Κ332_1 Χ.Θ. = 0 + 0.00

ΕΩΣ : Κ334 Χ.Θ. = 0 +093.095

Κλίμακα μηκών 1: 1000

Κλίμακα υψών 1: 100

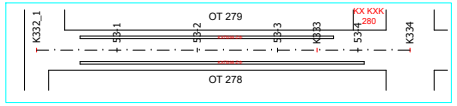

OT 279
OT 278
K332_1
53-1
53-2
53-3
K333
53-4
K334
KX KXK
280

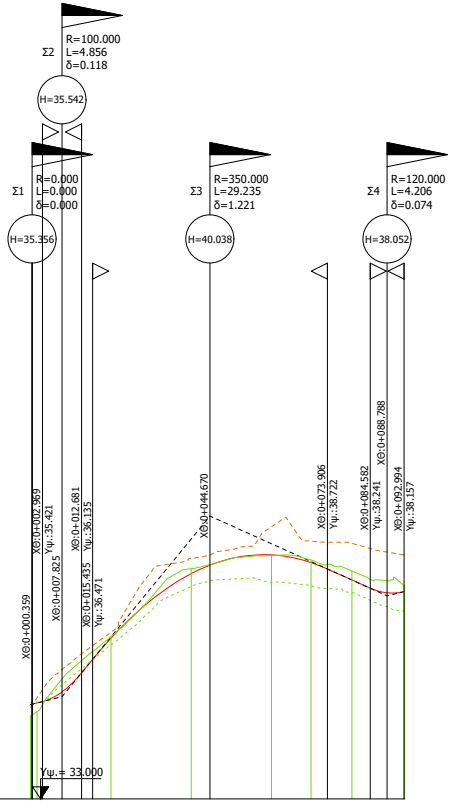

Σ2
R=100.000
L=4.856
δ=0.118
H=35.542
Σ1
R=0.000
L=0.000
δ=0.000
H=35.356
Σ3
R=350.000
L=29.235
δ=1.221
H=40.038
Σ4
R=120.000
L=4.206
δ=0.074
H=38.052
ΧΘ:0+000.359
ΧΘ:0+002.969
Υψ.:35.421
ΧΘ:0+007.825
ΧΘ:0+012.681
Υψ.:36.135
ΧΘ:0+015.435
Υψ.:36.471
ΧΘ:0+044.670
ΧΘ:0+073.906
Υψ.:38.722
ΧΘ:0+084.582
Υψ.:38.241
ΧΘ:0+088.788
ΧΘ:0+092.994
Υψ.:38.157
Υψ.= 33.000

Υψόμετρο Ερυθράς	35.347	36.998	38.606	39.072	38.881	38.448	38.160
Υψόμετρο εδάφους στον άξονα	35.065	37.037	38.725	39.058	38.933	38.672	38.297
Διαφορά ερυθράς - εδάφους	0.282	-0.039	-0.119	0.014	-0.051	-0.224	-0.137
Υψόμετρο Αριστερής Ρ.Γ.	35.391	36.831	38.284	38.391	38.286	38.131	37.669
Υψόμετρο Δεξιάς Ρ.Γ.	35.282	37.140	38.992	39.345	39.364	39.244	39.072
Όνομα Πασσάλου	K332_1	53-1	53-2	53-3	K333	53-4	K334
Απόσταση μεταξύ Πασσάλων		20.00	20.00	20.00	9.85	10.15	13.02
Απόσταση απ' αρχή	0.000	20.000	40.000	60.000	69.854	80.000	93.095
Χιλιομέτρηση	0 + 000						
Κλίση Πολυγωνικής Ερυθράς	0.02507 0.359 0.07491 7.466	0.12203 36.845		-0.04503 44.118			0.02507 4.308

Υ Π Ο Μ Ν Η Μ Α

ΕΡΥΘΡΑ ―

ΤΟΜΗ ΕΔΑΦΟΥΣ
- ΣΤΟΝ ΑΞΟΝΑ ―
- ΣΤΗΝ ΑΡΙΣΤΕΡΗ Ρ.Γ. ┈
- ΣΤΗΝ ΔΕΞΙΑ Ρ.Γ. ┈

ΚΑΤΩΦΛΙ ΑΡΙΣΤΕΡΑ ┘

ΚΑΤΩΦΛΙ ΔΕΞΙΑ └

Μηκοτομή ΟΔΟΣ 54 (Ρ-ΠΕ2)

Χ.Θ. = 0 + 0.00

ΕΩΣ : Κ338
ΑΠΟ : Κ329_1

Χ.Θ. = 0 +015.327

Κλίμακα μηκών 1: 1000

Κλίμακα υψών 1: 100

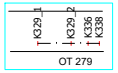

K329_1
K329_2
K336
K338
OT 279

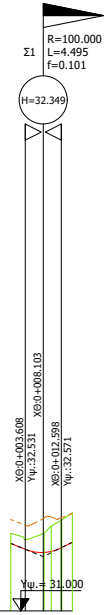

Σ1
R=100.000
L=4.495
f=0.101
H=32.349
ΧΘ:0+003.608
Υψ.:32.531
ΧΘ:0+008.103
ΧΘ:0+012.598
Υψ.:32.571
Υψ.= 31.000

Υψόμετρο Ερυθράς	32.677	32.451	32.569	32.706
Υψόμετρο εδάφους στον άξονα	32.930	32.929	33.253	33.435
Διαφορά ερυθράς - εδάφους	-0.253	-0.477	-0.685	-0.729
Υψόμετρο Αριστερής Ρ.Γ.				
Υψόμετρο Δεξιάς Ρ.Γ.	33.273	33.304	33.329	33.429
Όνομα Πασσάλου	K329_1	K329_2	K336	K338
Απόσταση μεταξύ Πασσάλων		8.32	4.23	2.78
Απόσταση απ' αρχή	0.000	8.319	12.546	15.327
Χιλιομέτρηση	0 + 000			
Κλίση Πολυγωνικής Ερυθράς	-0.04048 8.103	0.04942 7.224		

ΤΕΧΝΙΚΟ ΕΠΙΜΕΛΗΤΗΡΙΟ ΕΛΛΑΔΑΣ

ΕΚΠΟΝΗΣΗ ΡΥΜΟΤΟΜΙΚΟΥ ΣΧΕΔΙΟΥ ΕΦΑΡΜΟΓΗΣ (Β' ΣΤΑΔΙΟ ΕΙΔΙΚΟΥ ΠΟΛΕΟΔΟΜΙΚΟΥ ΣΧΕΔΙΟΥ) ΣΤΗΝ ΠΕΡΙΟΧΗ "ΜΑΤΙ ΑΤΤΙΚΗΣ"

ΑΝΑΔΟΧΟΣ :

ΕΝΩΣΗ: «ΑΝΑΣΤΑΣΙΑ ΛΑΓΟΥΔΑΚΗ - ΕΡΑΤΟΣΘΕΝΗΣ ΑΕ - ΣΧΗΜΑ ΕΕ - ΜΣΜ CONSULTING - ΔΗΜΗΤΡΙΟΣ ΑΡΓΥΡΙΟΥ - ENVECO Α.Ε. - SEEMAN ENVIRONMENTAL - ΟΡΙΟ Α.Ε. - GK CONSULTANTS - ΡΟΓΚΑΝ ΚΑΙ ΣΥΝΕΡΓΑΤΕΣ Α.Ε. - DTK LAWFIRM»

τίτλος σχεδίου: Μηκοτομές Οδών ΡΠΕ 2 "ΣΚΟΥΦΕΪΚΑ"

ημερομηνία: ΙΟΥΛΙΟΣ 2024

σχέδιο:
Μηκοτομές Οδών 44-54

κλίμακα μηκών 1:1000
κλίμακα υψών 1:100

Ομάδα μελέτης :

ΕΡΑΤΟΣΘΕΝΗΣ ΜΕΛΕΤΗΤΙΚΗ ΑΕ

ΣΧΗΜΑ ΕΕ

Ο Μελετητής:

ΕΡΑΤΟΣΘΕΝΗΣ ΜΕΛΕΤΗΤΙΚΗ Α.Ε.
ΕΤΑΙΡΕΙΑ ΜΕΛΕΤΩΝ
ΒΑΦΕΙΟΧΩΡΙΟΥ 47, 114 76 ΑΘΗΝΑ
ΤΗΛ.: 210 3817515 - 210 3833588
FAX: 210 3806245
ΑΦΜ: 095447655 - ΔΟΥ ΦΑΕ ΑΘΗΝΩΝ
ΑΡ. ΓΕΜΗ: 3829901000

Κ. ΖΩΗΣ - Ι. ΔΗΜΗΤΡΑΚΟΠΟΥΛΟΣ Ε.Ε
"ΣΧΗΜΑ Ε.Ε."
ΤΕΧΝΙΚΗ ΕΤΑΙΡΕΙΑ ΜΕΛΕΤΩΝ
ΕΛ. ΒΕΝΙΖΕΛΟΥ 25 - ΜΑΡΟΥΣΙ 151 22
ΤΗΛ. 210 2717770 - 210 2710071
ΑΦΜ: 099057238 - ΔΟΥ: ΑΜΑΡΟΥΣΙΟΥ

Επιβλέπουσα Υπηρεσία: