Υ Π Ο Μ Ν Η Μ Α

ΕΡΥΘΡΑ	🟥 —
ΤΟΜΗ ΕΔΑΦΟΥΣ: ΣΤΟΝ ΑΞΟΝΑ	🟩 —
ΤΟΜΗ ΕΔΑΦΟΥΣ: ΣΤΗΝ ΑΡΙΣΤΕΡΗ Ρ.Γ.	🟩 ┈
ΤΟΜΗ ΕΔΑΦΟΥΣ: ΣΤΗΝ ΔΕΞΙΑ Ρ.Γ.	🟧 ╌
ΚΑΤΩΦΛΙ ΑΡΙΣΤΕΡΑ	┘
ΚΑΤΩΦΛΙ ΔΕΞΙΑ	└

Μηκοτομή ΟΔΟΣ 55 (Ρ-ΠΕ2)

ΑΠΟ : Κ330 Χ.Θ. = 0 + 0.00

ΕΩΣ : Κ343 Χ.Θ. = 0 +020.997

Κλίμακα μηκών 1: 1000

Κλίμακα υψών 1: 100

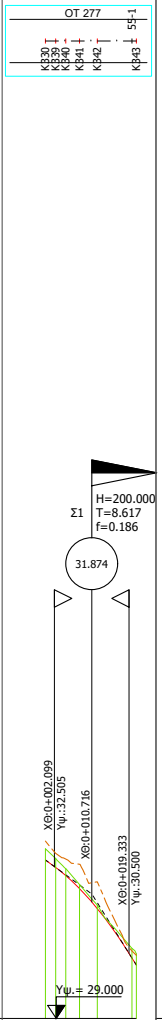
ΟΤ 277
Κ330
Κ339
Κ340
Κ341
Κ342
Κ343
55-1
Σ1
H=200.000
T=8.617
f=0.186
31.874
ΧΘ:0+002.099
Υψ.:32.505
ΧΘ:0+010.716
ΧΘ:0+019.333
Υψ.:30.500
Υψ.= 29.000

Υψόμετρο Ερυθράς	32.659	32.486	32.297	31.997	31.537	30.394	30.235
Υψόμετρο εδάφους στον άξονα	32.919	32.692	32.459	32.090	31.620	30.618	30.493
Διαφορά ερυθράς - εδάφους	-0.260	-0.206	-0.162	-0.093	-0.083	-0.224	-0.258
Υψόμετρο Αριστερής Ρ.Γ.	33.095	32.806	32.745	32.574	32.107	30.558	30.459
Υψόμετρο Δεξιάς Ρ.Γ.							
Όνομα Πασσάλου	Κ330	Κ339	Κ340	Κ341	Κ342	55-1	Κ343
Απόσταση μεταξύ Πασσάλων	2.36	2.35	3.18	4.09	8.02		
Απόσταση απ' αρχή	0.000	2.360	4.710	7.894	11.981	20.000	20.997
Χιλιομέτρηση	0 + 000						
Κλίση Πολυγωνικής Ερυθράς	-0.07325 10.716				-0.15942 10.281		

Υ Π Ο Μ Ν Η Μ Α

ΕΡΥΘΡΑ	🟥 —
ΤΟΜΗ ΕΔΑΦΟΥΣ: ΣΤΟΝ ΑΞΟΝΑ	🟩 —
ΤΟΜΗ ΕΔΑΦΟΥΣ: ΣΤΗΝ ΑΡΙΣΤΕΡΗ Ρ.Γ.	🟩 ┈
ΤΟΜΗ ΕΔΑΦΟΥΣ: ΣΤΗΝ ΔΕΞΙΑ Ρ.Γ.	🟧 ╌
ΚΑΤΩΦΛΙ ΑΡΙΣΤΕΡΑ	┘
ΚΑΤΩΦΛΙ ΔΕΞΙΑ	└

Μηκοτομή ΟΔΟΣ 56 (Ρ-ΠΕ2)

ΑΠΟ : Κ336 Χ.Θ. = 0 + 0.00

ΕΩΣ : Κ349 Χ.Θ. = 0 +047.596

Κλίμακα μηκών 1: 1000

Κλίμακα υψών 1: 100

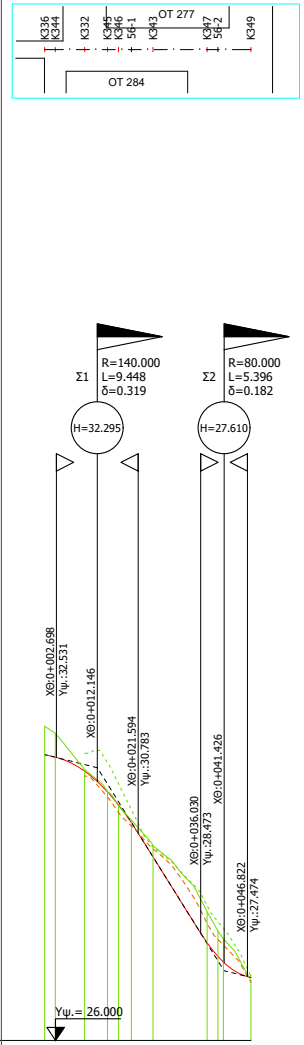
Κ336
Κ344
Κ332
Κ345
Κ346
56-1
Κ343
ΟΤ 277
Κ347
56-2
Κ349
ΟΤ 284
Σ1
R=140.000
L=9.448
δ=0.319
H=32.295
Σ2
R=80.000
L=5.396
δ=0.182
H=27.610
ΧΘ:0+002.698
Υψ.:32.531
ΧΘ:0+012.146
ΧΘ:0+021.594
Υψ.:30.783
ΧΘ:0+036.030
Υψ.:28.473
ΧΘ:0+041.426
ΧΘ:0+046.822
Υψ.:27.474
Υψ.= 26.000

Υψόμετρο Ερυθράς	32.599	32.538	32.217	31.736	31.439	31.029	30.235	28.253	27.937	27.455
Υψόμετρο εδάφους στον άξονα	33.253	33.073	32.255	31.747	31.413	31.072	30.493	28.971	28.528	27.379
Διαφορά ερυθράς - εδάφους	-0.654	-0.535	-0.038	-0.011	0.025	-0.042	-0.258	-0.718	-0.591	0.076
Υψόμετρο Αριστερής Ρ.Γ.			32.626	32.410	31.928	31.329	30.470	29.112	28.743	27.489
Υψόμετρο Δεξιάς Ρ.Γ.			32.106	31.614	31.263	30.949	30.418	28.698	28.333	27.340
Όνομα Πασσάλου	Κ336	Κ344	Κ332	Κ345	Κ346	56-1	Κ343	Κ347	56-2	Κ349
Απόσταση μεταξύ Πασσάλων	2.45	6.76	5.32	2.51	2.97	5.02	12.47	2.51	7.60	
Απόσταση απ' αρχή	0.000	2.450	9.208	14.526	17.033	20.000	25.022	37.490	40.000	47.596
Χιλιομέτρηση	0 + 000									
Κλίση Πολυγωνικής Ερυθράς	-0.02503 12.146		-0.16001 29.280						-0.02512 6.171	

Υ Π Ο Μ Ν Η Μ Α

ΕΡΥΘΡΑ	🟥 —
ΤΟΜΗ ΕΔΑΦΟΥΣ: ΣΤΟΝ ΑΞΟΝΑ	🟩 —
ΤΟΜΗ ΕΔΑΦΟΥΣ: ΣΤΗΝ ΑΡΙΣΤΕΡΗ Ρ.Γ.	🟩 ┈
ΤΟΜΗ ΕΔΑΦΟΥΣ: ΣΤΗΝ ΔΕΞΙΑ Ρ.Γ.	🟧 ╌
ΚΑΤΩΦΛΙ ΑΡΙΣΤΕΡΑ	┘
ΚΑΤΩΦΛΙ ΔΕΞΙΑ	└

Μηκοτομή ΟΔΟΣ 57 (Ρ-ΠΕ2)

ΑΠΟ : Κ350 Χ.Θ. = 0 + 0.00

ΕΩΣ : Κ269 Χ.Θ. = 0 +094.341

Κλίμακα μηκών 1: 1000

Κλίμακα υψών 1: 100

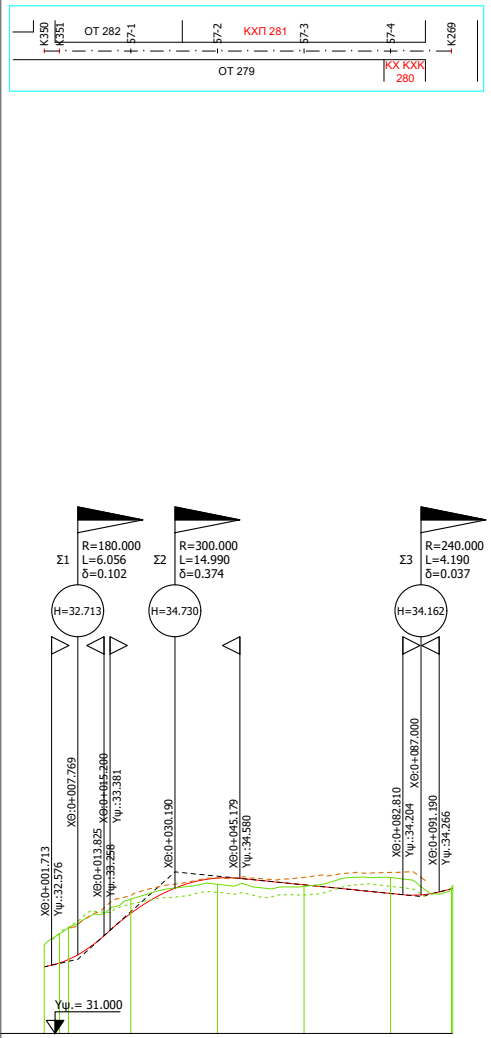
Κ350
Κ351
ΟΤ 282
57-1
57-2
ΚΧΠ 281
57-3
57-4
Κ269
ΟΤ 279
ΚΧ ΚΧΚ
280
Σ1
R=180.000
L=6.056
δ=0.102
H=32.713
Σ2
R=300.000
L=14.990
δ=0.374
H=34.730
Σ3
R=240.000
L=4.190
δ=0.037
H=34.162
ΧΘ:0+001.713
Υψ.:32.576
ΧΘ:0+007.769
ΧΘ:0+013.825
Υψ.:33.258
ΧΘ:0+015.200
Υψ.:33.381
ΧΘ:0+030.190
ΧΘ:0+045.179
Υψ.:34.580
ΧΘ:0+082.810
Υψ.:34.204
ΧΘ:0+087.000
ΧΘ:0+091.190
Υψ.:34.266
Υψ.= 31.000

Υψόμετρο Ερυθράς	32.537	32.626	33.775	34.587	34.432	34.232	34.345
Υψόμετρο εδάφους στον άξονα	33.039	33.301	34.101	34.445	34.396	34.599	34.419
Διαφορά ερυθράς - εδάφους	-0.502	-0.674	-0.326	0.142	0.036	-0.367	-0.074
Υψόμετρο Αριστερής Ρ.Γ.		33.317	33.984	34.262	34.197	34.396	
Υψόμετρο Δεξιάς Ρ.Γ.	33.039	33.301	34.180	34.592	34.604	34.716	34.363
Όνομα Πασσάλου	Κ350	Κ351	57-1	57-2	57-3	57-4	Κ269
Απόσταση μεταξύ Πασσάλων	3.54	16.46	20.00	20.00	20.00	14.04	
Απόσταση απ' αρχή	0.000	3.541	20.000	40.000	60.000	80.000	94.341
Χιλιομέτρηση	0 + 000						
Κλίση Πολυγωνικής Ερυθράς	0.02265 7.769	0.08994 22.421	-0.00999 56.810			0.02493 7.341	

Υ Π Ο Μ Ν Η Μ Α

ΕΡΥΘΡΑ		—
ΤΟΜΗ ΕΔΑΦΟΥΣ	ΣΤΟΝ ΑΞΟΝΑ	—
	ΣΤΗΝ ΑΡΙΣΤΕΡΗ Ρ.Γ.	┄
	ΣΤΗΝ ΔΕΞΙΑ Ρ.Γ.	╌
ΚΑΤΩΦΛΙ ΑΡΙΣΤΕΡΑ		┘
ΚΑΤΩΦΛΙ ΔΕΞΙΑ		└

Μηκοτομή ΟΔΟΣ 58 (Ρ-ΠΕ2)

ΑΠΟ : K335 Χ.Θ. = 0 + 0.00

ΕΩΣ : K272 Χ.Θ. = 0 +169.262

Κλίμακα μηκών 1: 1000

Κλίμακα υψών 1: 100

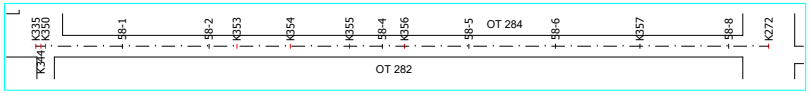
K335
K350
K344
58-1
58-2
K353
K354
K355
58-4
K356
58-5
OT 284
58-6
K357
58-8
K272
OT 282

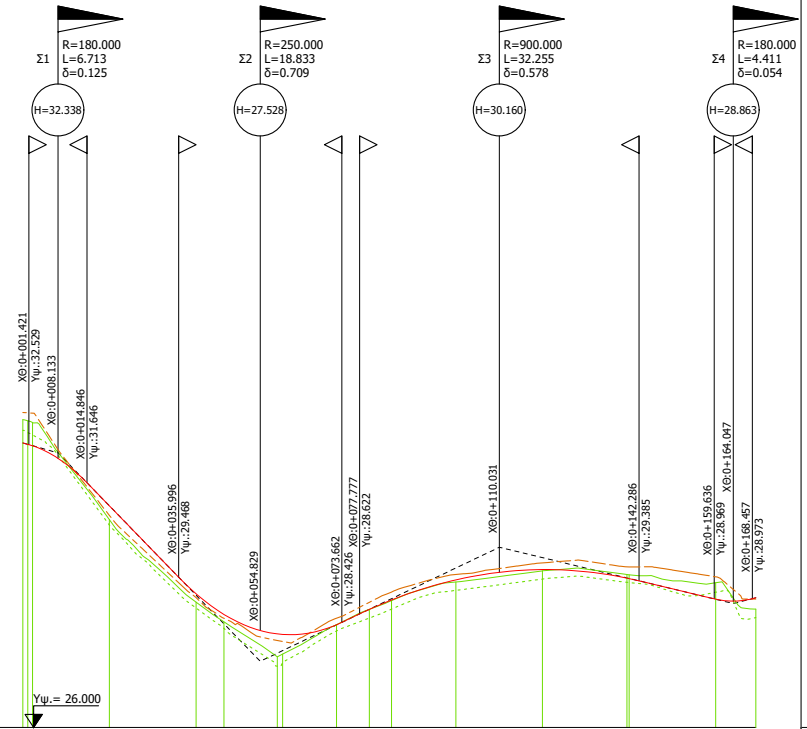
Σ1
R=180.000
L=6.713
δ=0.125
H=32.338
Σ2
R=250.000
L=18.833
δ=0.709
H=27.528
Σ3
R=900.000
L=32.255
δ=0.578
H=30.160
Σ4
R=180.000
L=4.411
δ=0.054
H=28.863
ΧΘ:0+001.421
Υψ.:32.529
ΧΘ:0+008.133
ΧΘ:0+014.846
Υψ.:31.646
ΧΘ:0+035.996
Υψ.:29.468
ΧΘ:0+054.829
ΧΘ:0+073.662
Υψ.:28.426
ΧΘ:0+077.777
Υψ.:28.622
ΧΘ:0+110.031
ΧΘ:0+142.286
Υψ.:29.385
ΧΘ:0+159.636
Υψ.:28.969
ΧΘ:0+164.047
ΧΘ:0+168.457
Υψ.:28.973
Υψ.= 26.000

Υψόμετρο Ερυθράς	32.569	32.503	31.116	29.088	28.609	28.159	28.372	28.725	28.943	29.407	29.644	29.447	28.960	28.993
Υψόμετρο εδάφους στον άξονα	33.106	33.035	30.796	28.894	28.421	27.633	28.368	28.728	28.930	29.357	29.615	29.530	29.341	28.733
Διαφορά ερυθράς - εδάφους	-0.537	-0.533	0.320	0.193	0.188	0.527	0.003	-0.002	0.012	0.050	0.029	-0.083	-0.381	0.260
Υψόμετρο Αριστερής Ρ.Γ.	32.861	32.749	30.669	28.759	28.278	27.318	28.216	28.525	28.737	29.165	29.426	29.348	29.121	28.537
Υψόμετρο Δεξιάς Ρ.Γ.	33.272	33.242	30.895	28.996	28.536	28.007	28.523	28.889	29.124	29.532	29.799	29.703	29.479	28.964
Όνομα Πασσάλου	K335	K350	58-1	58-2	K353	K354	K355	58-4	K356	58-5	58-6	K357	58-8	K272
Απόσταση μεταξύ Πασσάλων		2.26	17.74	20.00	6.46	12.32	13.68	7.54	5.14	14.86	20.00	19.52	20.48	9.26
Απόσταση απ' αρχή	0.000	2.265	20.000	40.000	46.463	58.785	72.462	80.000	85.138	100.000	120.000	139.518	160.000	169.262
Χιλιομέτρηση	0 + 000									0 + 100				
Κλίση Πολυγωνικής Ερυθράς		-0.02841 8.133		-0.10300 46.696				0.04767 55.202				-0.02401 54.015		0.02500 5.215

Υ Π Ο Μ Ν Η Μ Α

ΕΡΥΘΡΑ		—
ΤΟΜΗ ΕΔΑΦΟΥΣ	ΣΤΟΝ ΑΞΟΝΑ	—
	ΣΤΗΝ ΑΡΙΣΤΕΡΗ Ρ.Γ.	┄
	ΣΤΗΝ ΔΕΞΙΑ Ρ.Γ.	╌
ΚΑΤΩΦΛΙ ΑΡΙΣΤΕΡΑ		┘
ΚΑΤΩΦΛΙ ΔΕΞΙΑ		└

Μηκοτομή ΟΔΟΣ 59 (Ρ-ΠΕ2)

ΑΠΟ : K347 Χ.Θ. = 0 + 0.00

ΕΩΣ : K362 Χ.Θ. = 0 +071.101

Κλίμακα μηκών 1: 1000

Κλίμακα υψών 1: 100

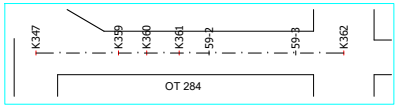
K347
K359
K360
K361
59-2
59-3
K362
OT 284

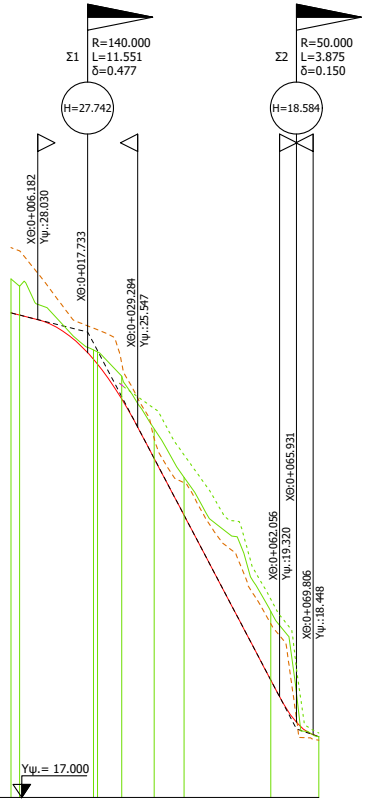
Σ1
R=140.000
L=11.551
δ=0.477
H=27.742
Σ2
R=50.000
L=3.875
δ=0.150
H=18.584
ΧΘ:0+006.182
Υψ.:28.030
ΧΘ:0+017.733
ΧΘ:0+029.284
Υψ.:25.547
ΧΘ:0+062.056
Υψ.:19.320
ΧΘ:0+065.931
ΧΘ:0+069.806
Υψ.:18.448
Υψ.= 17.000

Υψόμετρο Ερυθράς	28.185	27.113	26.200	24.823	23.511	19.711	18.403
Υψόμετρο εδάφους στον άξονα	28.971	27.329	26.726	25.497	24.390	21.296	18.403
Διαφορά ερυθράς - εδάφους	-0.786	-0.217	-0.526	-0.674	-0.879	-1.585	0.000
Υψόμετρο Αριστερής Ρ.Γ.			26.475	25.878	24.905	21.579	18.489
Υψόμετρο Δεξιάς Ρ.Γ.	29.692	27.832	27.004	25.169	23.947	**21.011**	18.320
Όνομα Πασσάλου	K347	K359	K360	K361	59-2	59-3	K362
Απόσταση μεταξύ Πασσάλων		19.09	6.50	7.50	6.91	20.00	11.10
Απόσταση απ' αρχή	0.000	19.090	25.592	33.095	40.000	60.000	71.101
Χιλιομέτρηση	0 + 000						
Κλίση Πολυγωνικής Ερυθράς		-0.02499 17.733			-0.19000 48.198		-0.03501 5.170

ΥΠΟΜΝΗΜΑ

ΕΡΥΘΡΑ
ΤΟΜΗ ΕΔΑΦΟΥΣ
ΣΤΟΝ ΑΞΟΝΑ
ΣΤΗΝ ΑΡΙΣΤΕΡΗ Ρ.Γ.
ΣΤΗΝ ΔΕΞΙΑ Ρ.Γ.
ΚΑΤΩΦΛΙ ΑΡΙΣΤΕΡΑ ┘
ΚΑΤΩΦΛΙ ΔΕΞΙΑ └

Μηκοτομή ΟΔΟΣ 60 (Ρ-ΠΕ2)

ΑΠΟ : K275 Χ.Θ. = 0 + 0.00
ΕΩΣ : K366 Χ.Θ. = 0 +051.446

Κλίμακα μηκών 1: 1000
Κλίμακα υψών 1: 100

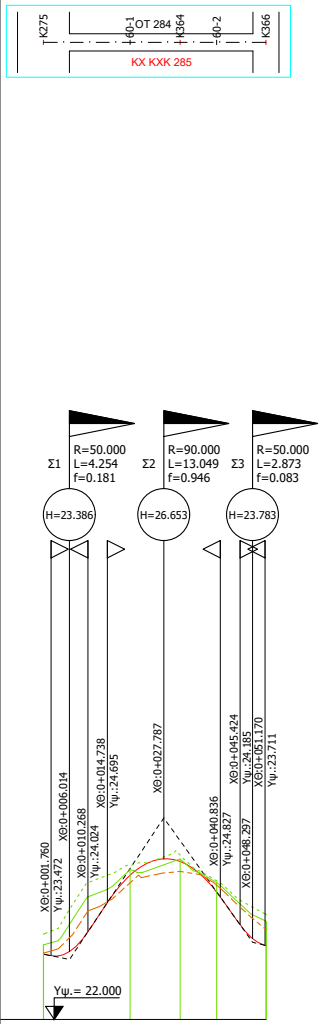
K275
60-1
OT 284
K364
60-2
K366
KX KXK 285
Σ1 R=50.000 L=4.254 f=0.181
H=23.386
Σ2 R=90.000 L=13.049 f=0.946
H=26.653
Σ3 R=50.000 L=2.873 f=0.083
H=23.783
ΧΘ:0+001.760 Υψ.:23.472
ΧΘ:0+006.014
ΧΘ:0+010.268 Υψ.:24.024
ΧΘ:0+014.738 Υψ.:24.695
ΧΘ:0+027.787
ΧΘ:0+040.836 Υψ.:24.827
ΧΘ:0+045.424 Υψ.:24.185
ΧΘ:0+048.297
ΧΘ:0+051.170 Υψ.:23.711
Υψ.= 22.000

Υψόμετρο Ερυθράς	23.507	25.331	25.646	24.940	23.704
Υψόμετρο εδάφους στον άξονα	23.720	25.461	25.707	25.159	24.264
Διαφορά ερυθράς - εδάφους	-0.213	-0.130	-0.061	-0.219	-0.560
Υψόμετρο Αριστερής Ρ.Γ.	23.969	25.551	25.899	25.201	24.422
Υψόμετρο Δεξιάς Ρ.Γ.	23.533	25.155	25.417	25.100	24.073
Όνομα Πασσάλου	K275	60-1	K364	60-2	K366
Απόσταση μεταξύ Πασσάλων		20.00	11.58	8.42	11.45
Απόσταση απ' αρχή	0.000	20.000	31.583	40.000	51.446
Χιλιομέτρηση	0 + 000				
Κλίση Πολυγωνικής Ερυθράς	-0.02012 6.014	0.15005 21.773		-0.13994 20.510	-0.02502 3.149

ΥΠΟΜΝΗΜΑ

ΕΡΥΘΡΑ
ΤΟΜΗ ΕΔΑΦΟΥΣ
ΣΤΟΝ ΑΞΟΝΑ
ΣΤΗΝ ΑΡΙΣΤΕΡΗ Ρ.Γ.
ΣΤΗΝ ΔΕΞΙΑ Ρ.Γ.
ΚΑΤΩΦΛΙ ΑΡΙΣΤΕΡΑ ┘
ΚΑΤΩΦΛΙ ΔΕΞΙΑ └

Μηκοτομή ΟΔΟΣ 61 (Ρ-ΠΕ2)

ΑΠΟ : K276 Χ.Θ. = 0 + 0.00
ΕΩΣ : K372 Χ.Θ. = 0 +187.390

Κλίμακα μηκών 1: 1000
Κλίμακα υψών 1: 100

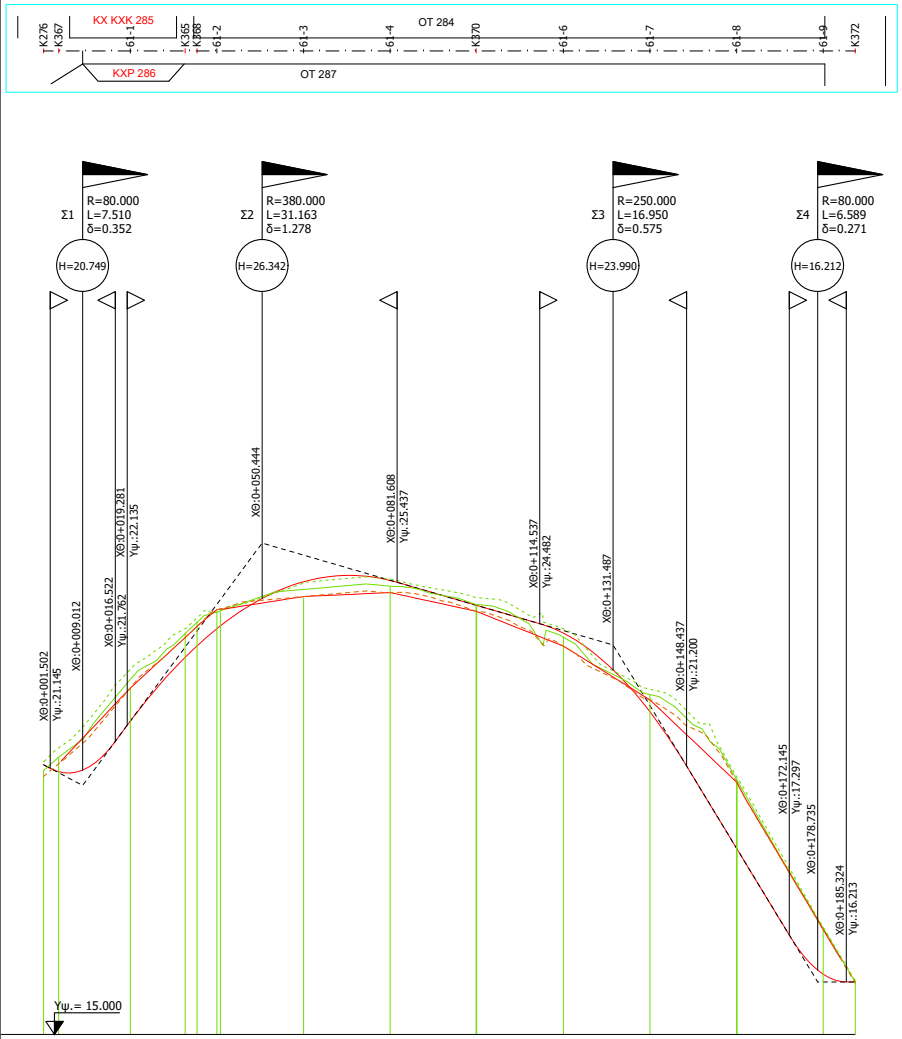
K276
K367
KX KXK 285
K365
K368
61-1
61-2
61-3
61-4
OT 284
K370
61-6
61-7
61-8
61-9
K372
KXP 286
OT 287
Σ1 R=80.000 L=7.510 δ=0.352
H=20.749
Σ2 R=380.000 L=31.163 δ=1.278
H=26.342
Σ3 R=250.000 L=16.950 δ=0.575
H=23.990
Σ4 R=80.000 L=6.589 δ=0.271
H=16.212
ΧΘ:0+001.502 Υψ.:21.145
ΧΘ:0+009.012
ΧΘ:0+016.522 Υψ.:21.762
ΧΘ:0+019.281 Υψ.:22.135
ΧΘ:0+050.444
ΧΘ:0+081.608 Υψ.:25.437
ΧΘ:0+114.537 Υψ.:24.482
ΧΘ:0+131.487
ΧΘ:0+148.437 Υψ.:21.200
ΧΘ:0+172.145 Υψ.:17.297
ΧΘ:0+178.735
ΧΘ:0+185.324 Υψ.:16.213
Υψ.= 15.000

Υψόμετρο Ερυθράς	21.224	21.066	22.231	23.706	23.970	24.367	25.450	25.481	24.909	24.264	22.446	19.296	16.389	16.213
Υψόμετρο εδάφους στον άξονα	21.092	21.397	22.988	24.268	24.512	24.749	25.069	25.331	24.925	24.172	22.847	20.885	17.450	16.213
Διαφορά ερυθράς - εδάφους	0.132	-0.331	-0.757	-0.563	-0.542	-0.382	0.381	0.149	-0.016	0.092	-0.400	-1.589	-1.061	0.000
Υψόμετρο Αριστερής Ρ.Γ.	21.291	21.618	23.428	24.367	24.619	24.750	25.419	25.509	25.085	24.364	22.969	20.948	17.479	16.242
Υψόμετρο Δεξιάς Ρ.Γ.	20.959	21.250	22.996	24.161	24.418	24.806	25.108	25.201	24.769	23.964	22.724	20.822	17.422	16.185
Όνομα Πασσάλου	K276	K367	61-1	K365	K368	61-2	61-3	61-4	K370	61-6	61-7	61-8	61-9	K372
Απόσταση μεταξύ Πασσάλων		3.44	16.56	12.66	2.75	4.58	20.00	20.00	19.84	20.16	20.00	20.00	20.00	7.39
Απόσταση απ' αρχή	0.000	3.440	20.000	32.661	35.415	40.000	60.000	80.000	99.835	120.000	140.000	160.000	180.000	187.390
Χιλιομέτρηση	0 + 000								0 + 100					
Κλίση Πολυγωνικής Ερυθράς	-0.05275 9.012		0.13500 41.432					-0.02902 81.043				-0.16462 47.248		0.00012 8.655

Υ Π Ο Μ Ν Η Μ Α

ΕΡΥΘΡΑ		──
ΤΟΜΗ ΕΔΑΦΟΥΣ	ΣΤΟΝ ΑΞΟΝΑ	──
	ΣΤΗΝ ΑΡΙΣΤΕΡΗ Ρ.Γ.	┄┄
	ΣΤΗΝ ΔΕΞΙΑ Ρ.Γ.	╌╌
ΚΑΤΩΦΛΙ ΑΡΙΣΤΕΡΑ		┘
ΚΑΤΩΦΛΙ ΔΕΞΙΑ		└

Μηκοτομή ΟΔΟΣ 62 (Ρ-ΠΕ2)

ΑΠΟ : K367 Χ.Θ. = 0 + 0.00

ΕΩΣ : K375 Χ.Θ. = 0 +039.895

Κλίμακα μηκών 1: 1000

Κλίμακα υψών 1: 100

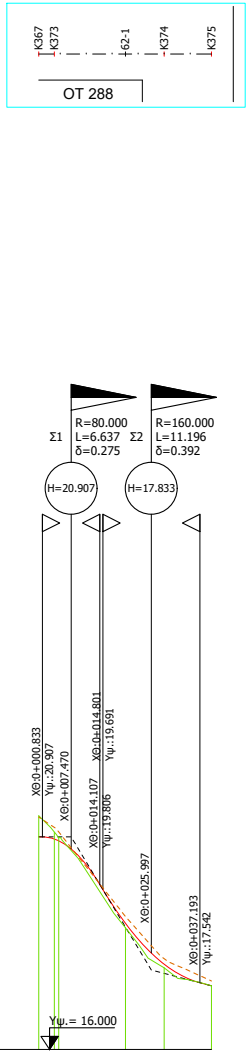
K367
K373
62-1
K374
K375
OT 288
Σ1
R=80.000
L=6.637
δ=0.275
H=20.907
Σ2
R=160.000
L=11.196
δ=0.392
H=17.833
ΧΘ:0+000.833
Υψ.:20.907
ΧΘ:0+007.470
ΧΘ:0+014.107
Υψ.:19.806
ΧΘ:0+014.801
Υψ.:19.691
ΧΘ:0+025.997
ΧΘ:0+037.193
Υψ.:17.542
Υψ.= 16.000

Υψόμετρο Ερυθράς	20.907	20.860	18.913	17.970	17.472
Υψόμετρο εδάφους στον άξονα	21.397	21.015	18.822	17.884	17.472
Διαφορά ερυθράς - εδάφους	-0.490	-0.155	0.091	0.086	0.000
Υψόμετρο Αριστερής Ρ.Γ.					
Υψόμετρο Δεξιάς Ρ.Γ.	21.363	21.037	19.072	18.311	17.580
Όνομα Πασσάλου	K367	K373	62-1	K374	K375
Απόσταση μεταξύ Πασσάλων	3.58	16.42	8.93	10.96	
Απόσταση απ' αρχή	0.000	3.576	20.000	28.934	39.895
Χιλιομέτρηση	0 + 000				
Κλίση Πολυγωνικής Ερυθράς	0.00000 7.470	-0.16592 18.527	-0.02597 13.898		

Υ Π Ο Μ Ν Η Μ Α

ΕΡΥΘΡΑ		──
ΤΟΜΗ ΕΔΑΦΟΥΣ	ΣΤΟΝ ΑΞΟΝΑ	──
	ΣΤΗΝ ΑΡΙΣΤΕΡΗ Ρ.Γ.	╌╌
	ΣΤΗΝ ΔΕΞΙΑ Ρ.Γ.	┄┄
ΚΑΤΩΦΛΙ ΑΡΙΣΤΕΡΑ		┘
ΚΑΤΩΦΛΙ ΔΕΞΙΑ		└

Μηκοτομή ΟΔΟΣ 63 (Ρ-ΠΕ2)

ΑΠΟ : K120 Χ.Θ. = 0 + 0.00

ΕΩΣ : K218 Χ.Θ. = 0 +095.636

Κλίμακα μηκών 1: 1000

Κλίμακα υψών 1: 100


K120
63-1
63-2
OT 323
63-3
63-4
K218
OT 311
Σ1
R=180.000
L=15.751
δ=0.689
H=52.750
Σ2
R=60.000
L=5.248
δ=0.230
H=39.742
ΧΘ:0+008.380
Υψ.:53.144
ΧΘ:0+024.131
ΧΘ:0+039.882
Υψ.:49.600
ΧΘ:0+083.922
Υψ.:40.792
ΧΘ:0+089.170
ΧΘ:0+094.418
Υψ.:39.611
Υψ.= 38.000

Υψόμετρο Ερυθράς	53.353	52.478	49.576	45.576	41.576	39.580
Υψόμετρο εδάφους στον άξονα	53.354	52.239	50.529	46.954	42.945	39.606
Διαφορά ερυθράς - εδάφους	-0.001	0.239	-0.953	-1.378	-1.369	-0.026
Υψόμετρο Αριστερής Ρ.Γ.	53.370	52.532	50.690	47.281	43.016	39.421
Υψόμετρο Δεξιάς Ρ.Γ.	53.439	52.601	50.419	47.158	43.165	39.361
Όνομα Πασσάλου	K120	63-1	63-2	63-3	63-4	K218
Απόσταση μεταξύ Πασσάλων	20.00	20.00	20.00	20.00	15.64	
Απόσταση απ' αρχή	0.000	20.000	40.000	60.000	80.000	95.636
Χιλιομέτρηση	0 + 000					
Κλίση Πολυγωνικής Ερυθράς	-0.02499 24.131	-0.20000 65.039	-0.02505 6.466			

Υ Π Ο Μ Ν Η Μ Α

ΕΡΥΘΡΑ		──
ΤΟΜΗ ΕΔΑΦΟΥΣ	ΣΤΟΝ ΑΞΟΝΑ	──
	ΣΤΗΝ ΑΡΙΣΤΕΡΗ Ρ.Γ.	╌╌
	ΣΤΗΝ ΔΕΞΙΑ Ρ.Γ.	┄┄
ΚΑΤΩΦΛΙ ΑΡΙΣΤΕΡΑ		┘
ΚΑΤΩΦΛΙ ΔΕΞΙΑ		└

Μηκοτομή ΟΔΟΣ 64 (Ρ-ΠΕ2)

ΑΠΟ : K376 Χ.Θ. = 0 + 0.00

ΕΩΣ : K181 Χ.Θ. = 0 +041.088

Κλίμακα μηκών 1: 1000

Κλίμακα υψών 1: 100

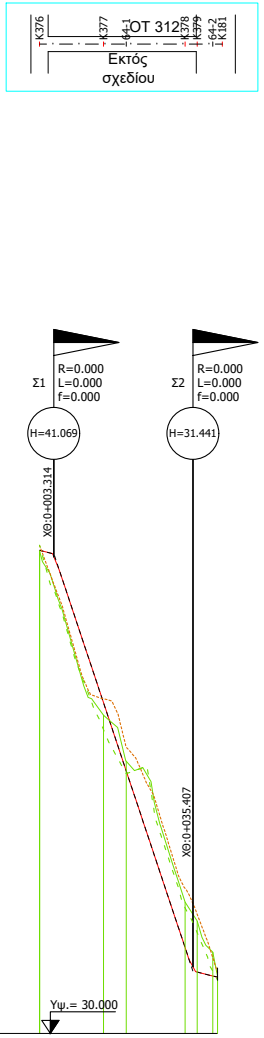
K376
K377
64-1
OT 312
K378
K379
64-2
K181
Εκτός σχεδίου
Σ1
R=0.000
L=0.000
f=0.000
H=41.069
Σ2
R=0.000
L=0.000
f=0.000
H=31.441
ΧΘ:0+003.314
ΧΘ:0+035.407
Υψ.= 30.000

Υψόμετρο Ερυθράς	41.152	37.δ5	36.0δ	31.987	31.417	31.326	31.299	
Υψόμετρο εδάφους στον άξονα	41.142	37.346	36.284	33.033	32.587	31.877	31.781	
Διαφορά ερυθράς - εδάφους	0.010	0.288	-0.221	-1.047	-1.170	-0.551	-0.488	
Υψόμετρο Αριστερής Ρ.Γ.	41.273	37.038	35.998	32.951	32.324	31.442	31.230	
Υψόμετρο Δεξιάς Ρ.Γ.	41.231	37.700	36.611	33.205	32.752	31.725	31.406	
Όνομα Πασσάλου	K376	K377	64-1	K378	K379	64-2	K181	
Απόσταση μεταξύ Πασσάλων	14.76	5.24	13.59	2.80	3.61			
Απόσταση απ' αρχή	0.000	14.762	20.000	33.589	36.391	40.000	41.088	
Χιλιομέτρηση	0 + 000							
Κλίση Πολυγωνικής Ερυθράς	-0.02505 3.314	-0.30000 32.093	-0.02500 5.681					

ΤΕΕ
ΤΕΧΝΙΚΟ
ΕΠΙΜΕΛΗΤΗΡΙΟ
ΕΛΛΑΔΑΣ

ΕΚΠΟΝΗΣΗ ΡΥΜΟΤΟΜΙΚΟΥ ΣΧΕΔΙΟΥ ΕΦΑΡΜΟΓΗΣ (Β' ΣΤΑΔΙΟ ΕΙΔΙΚΟΥ ΠΟΛΕΟΔΟΜΙΚΟΥ ΣΧΕΔΙΟΥ) ΣΤΗΝ ΠΕΡΙΟΧΗ "ΜΑΤΙ ΑΤΤΙΚΗΣ"

ΑΝΑΔΟΧΟΣ :

ΕΝΩΣΗ: «ΑΝΑΣΤΑΣΙΑ ΛΑΓΟΥΔΑΚΗ - ΕΡΑΤΟΣΘΕΝΗΣ ΑΕ - ΣΧΗΜΑ ΕΕ - ΜΣΜ CONSULTING - ΔΗΜΗΤΡΙΟΣ ΑΡΓΥΡΙΟΥ - ENVECO A.E. - SEEMAN ENVIRONMENTAL - ΟΡΙΟ Α.Ε. - GK CONSULTANTS - ΡΟΓΚΑΝ ΚΑΙ ΣΥΝΕΡΓΑΤΕΣ Α.Ε. - DTK LAWFIRM»

τίτλος σχεδίου:

Μηκοτομές Οδών ΡΠΕ 2 "ΣΚΟΥΦΕΪΚΑ"

ημερομηνία: ΙΟΥΛΙΟΣ 2024

σχέδιο:

Μηκοτομές Οδών 55-64

κλίμακα μηκών 1:1000
κλίμακα υψών 1:100

Ομάδα μελέτης :

ΕΡΑΤΟΣΘΕΝΗΣ ΜΕΛΕΤΗΤΙΚΗ ΑΕ

ΣΧΗΜΑ ΕΕ

Ο Μελετητής:

ΕΡΑΤΟΣΘΕΝΗΣ ΜΕΛΕΤΗΤΙΚΗ Α.Ε.
ΕΤΑΙΡΕΙΑ ΜΕΛΕΤΩΝ
ΒΑΦΕΙΟΧΩΡΙΟΥ 47 - 114 76 ΑΘΗΝΑ
ΤΗΛ.: 210 3817515 - 210 3833588
FAX: 210 3806245
ΑΦΜ: 095447655 - ΔΟΥ ΦΑΕ ΑΘΗΝΩΝ
ΑΡ. ΓΕΜΗ: 3829901000

Κ. ΖΩΗΣ - Ι. ΔΗΜΗΤΡΑΚΟΠΟΥΛΟΣ Ε.Ε
"ΣΧΗΜΑ Ε.Ε."
ΤΕΧΝΙΚΗ ΕΤΑΙΡΕΙΑ ΜΕΛΕΤΩΝ
ΕΛ. ΒΕΝΙΖΕΛΟΥ 25 - ΜΑΡΟΥΣΙ 151 22
ΤΗΛ. 210 2717770 - 210 2710071
ΑΦΜ: 099057238 - ΔΟΥ: ΑΜΑΡΟΥΣΙΟΥ

Επιβλέπουσα Υπηρεσία: