Υ Π Ο Μ Ν Η Μ Α

Μηκοτομή ΟΔΟΣ 104 (P-ΠΕ3)

ΑΠΟ : K087 X.Θ. = 0+000
ΕΩΣ : K833 X.Θ. = 0+737.114

Κλίμακα μηκών 1 : 100
Κλίμακα υψών 1 : 100

Υψόμετρο Εργάβας
Υψόμετρο εδάφους στον άξονα
Διαφορά εγκάρσιας - εδάφους
Υψόμετρο Αριστερής Ρ.Γ.
Υψόμετρο Δεξιάς Ρ.Γ.
Όνομα Πασσάλου
Απόσταση μεταξύ Πασσάλων
Απόσταση απ' αρχή
Χλκαμήκυνση
Κλίση Πολυγωνικής Εγκάρσιας



Υ Π Ο Μ Ν Η Μ Α

Μηκοτομή ΟΔΟΣ 105 (P-ΠΕ3)

ΑΠΟ : K088 X.Θ. = 0+000
ΕΩΣ : K837 X.Θ. = 0+724.377

Κλίμακα μηκών 1 : 100
Κλίμακα υψών 1 : 100

Υψόμετρο Εργάβας
Υψόμετρο εδάφους στον άξονα
Διαφορά εγκάρσιας - εδάφους
Υψόμετρο Αριστερής Ρ.Γ.
Υψόμετρο Δεξιάς Ρ.Γ.
Όνομα Πασσάλου
Απόσταση μεταξύ Πασσάλων
Απόσταση απ' αρχή
Χλκαμήκυνση
Κλίση Πολυγωνικής Εγκάρσιας

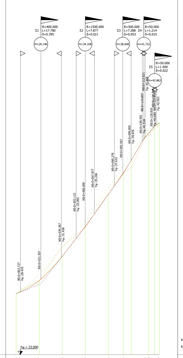

Υ Π Ο Μ Ν Η Μ Α

Μηκοτομή ΟΔΟΣ 106 (P-ΠΕ3)

ΑΠΟ : K871 X.Θ. = 0+000
ΕΩΣ : K940 X.Θ. = 0+057.382

Κλίμακα μηκών 1 : 100
Κλίμακα υψών 1 : 100

Υψόμετρο Εργάβας
Υψόμετρο εδάφους στον άξονα
Διαφορά εγκάρσιας - εδάφους
Υψόμετρο Αριστερής Ρ.Γ.
Υψόμετρο Δεξιάς Ρ.Γ.
Όνομα Πασσάλου
Απόσταση μεταξύ Πασσάλων
Απόσταση απ' αρχή
Χλκαμήκυνση
Κλίση Πολυγωνικής Εγκάρσιας



Υ Π Ο Μ Ν Η Μ Α

Μηκοτομή ΟΔΟΣ 107 (P-ΠΕ3)

ΑΠΟ : K072 X.Θ. = 0+000
ΕΩΣ : K661 X.Θ. = 0+271.157

Κλίμακα μηκών 1 : 100
Κλίμακα υψών 1 : 100

Υψόμετρο Εργάβας
Υψόμετρο εδάφους στον άξονα
Διαφορά εγκάρσιας - εδάφους
Υψόμετρο Αριστερής Ρ.Γ.
Υψόμετρο Δεξιάς Ρ.Γ.
Όνομα Πασσάλου
Απόσταση μεταξύ Πασσάλων
Απόσταση απ' αρχή
Χλκαμήκυνση
Κλίση Πολυγωνικής Εγκάρσιας



Υ Π Ο Μ Ν Η Μ Α

Μηκοτομή ΟΔΟΣ 108 (P-ΠΕ3)

ΑΠΟ : K662 X.Θ. = 0+000
ΕΩΣ : K889 X.Θ. = 0+110.026

Κλίμακα μηκών 1 : 100
Κλίμακα υψών 1 : 100

Υψόμετρο Εργάβας
Υψόμετρο εδάφους στον άξονα
Διαφορά εγκάρσιας - εδάφους
Υψόμετρο Αριστερής Ρ.Γ.
Υψόμετρο Δεξιάς Ρ.Γ.
Όνομα Πασσάλου
Απόσταση μεταξύ Πασσάλων
Απόσταση απ' αρχή
Χλκαμήκυνση
Κλίση Πολυγωνικής Εγκάρσιας



Υ Π Ο Μ Ν Η Μ Α

Μηκοτομή ΟΔΟΣ 109 (P-ΠΕ3)

ΑΠΟ : K884 X.Θ. = 0+000
ΕΩΣ : K923 X.Θ. = 0+055.191

Κλίμακα μηκών 1 : 100
Κλίμακα υψών 1 : 100

Υψόμετρο Εργάβας
Υψόμετρο εδάφους στον άξονα
Διαφορά εγκάρσιας - εδάφους
Υψόμετρο Αριστερής Ρ.Γ.
Υψόμετρο Δεξιάς Ρ.Γ.
Όνομα Πασσάλου
Απόσταση μεταξύ Πασσάλων
Απόσταση απ' αρχή
Χλκαμήκυνση
Κλίση Πολυγωνικής Εγκάρσιας

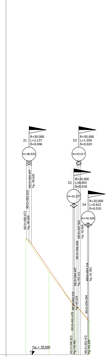

Υ Π Ο Μ Ν Η Μ Α

Μηκοτομή ΟΔΟΣ 110 (P-ΠΕ3)

ΑΠΟ : K923 X.Θ. = 0+000
ΕΩΣ : K976 X.Θ. = 0+063.288

Κλίμακα μηκών 1 : 100
Κλίμακα υψών 1 : 100

Υψόμετρο Εργάβας
Υψόμετρο εδάφους στον άξονα
Διαφορά εγκάρσιας - εδάφους
Υψόμετρο Αριστερής Ρ.Γ.
Υψόμετρο Δεξιάς Ρ.Γ.
Όνομα Πασσάλου
Απόσταση μεταξύ Πασσάλων
Απόσταση απ' αρχή
Χλκαμήκυνση
Κλίση Πολυγωνικής Εγκάρσιας

Υ Π Ο Μ Ν Η Μ Α

Μηκοτομή ΟΔΟΣ 111 (P-ΠΕ3)

ΑΠΟ : K976 X.Θ. = 0+000
ΕΩΣ : K988 X.Θ. = 0+136.231

Κλίμακα μηκών 1 : 100
Κλίμακα υψών 1 : 100

Υψόμετρο Εργάβας
Υψόμετρο εδάφους στον άξονα
Διαφορά εγκάρσιας - εδάφους
Υψόμετρο Αριστερής Ρ.Γ.
Υψόμετρο Δεξιάς Ρ.Γ.
Όνομα Πασσάλου
Απόσταση μεταξύ Πασσάλων
Απόσταση απ' αρχή
Χλκαμήκυνση
Κλίση Πολυγωνικής Εγκάρσιας

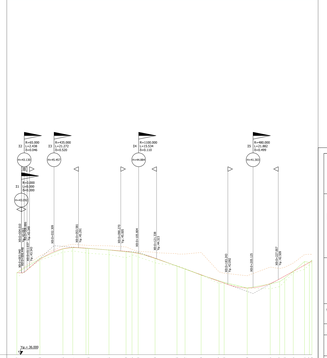

ΤΕΕ ΤΕΧΝΙΚΟ ΕΠΙΜΕΛΗΤΗΡΙΟ ΕΛΛΑΔΑΣ

ΕΚΠΟΝΗΣΗ ΡΥΜΟΤΟΜΙΚΟΥ ΣΧΕΔΙΟΥ ΕΦΑΡΜΟΓΗΣ (Β' ΣΤΑΔΙΟ ΕΙΔΙΚΟΥ ΠΟΛΕΟΔΟΜΙΚΟΥ ΣΧΕΔΙΟΥ) ΣΤΗΝ ΠΕΡΙΟΧΗ "ΜΑΤΙ ΑΤΤΙΚΗΣ"

ΑΝΑΔΟΧΟΣ
ΕΝΩΣΗ: «ΑΝΑΣΤΑΣΙΑ.ΛΑΓΟΥΔΑΚΗ - ΕΡΑΤΟΣΘΕΝΗΣ ΑΕ - ΣΧΗΜΑ ΕΕ - ΜΣΜ CONSULTING - ΔΗΜΗΤΡΙΟΣ ΑΡΥΡΙΟΥ - ENVECO A.E. - SEEMAN ENVIRONMENTAL - ΟΡΙΟ Α.Ε. - GK CONSULTANTS - ΡΟΓΚΑΝ ΚΑΙ ΣΥΝΕΡΓΑΤΕΣ Α.Ε. - DTK LAWFIRM»

Τίτλος σχεδίου: Μηκοτομές Οδών ΡΠΕ 3 "ΠΕΥΚΩΝΑΣ"

Ημερομηνία: ΙΟΥΛΙΟΣ 2024

σχέδιο: **Μηκοτομές Οδών 104-111**

Κλίμακα μηκών 1:1000
Κλίμακα υψών 1:100

Ομάδα μελέτης:

ΕΡΑΤΟΣΘΕΝΗΣ ΜΕΑΕΤΗΤΙΚΗ ΑΕ

ΣΧΗΜΑ ΕΕ

Ο Φάκελος: ΕΛΕΥΘΕΡΙΟΣ ΧΡΗΣΤΟΣ ΑΡ. ΜΕΛΕΤΗΤΗ ΤΕΕ 102 ΤΕΧΝΙΚΟΣ ΣΥΜΒΟΥΛΟΣ Α.Ε. ΑΡ. ΜΕΛΕΤΗΤΗ ΤΕΕ 103 ΚΑΡΑΜΑΝΗΣ ΠΑΝΑΓΙΩΤΗΣ ΑΡ. ΜΕΛΕΤΗΤΗ ΤΕΕ 104 ΚΑΡΑΜΑΝΗΣ ΠΑΝΑΓΙΩΤΗΣ & ΣΥΝΕΡΓΑΤες Α.Ε. ΑΡ. ΜΕΛΕΤΗΤΗ ΤΕΕ 105 ΚΑΡΑΜΑΝΗΣ ΠΑΝΑΓΙΩΤΗΣ ΑΡ. ΜΕΛΕΤΗΤΗ ΤΕΕ 106 ΚΑΡΑΜΑΝΗΣ ΠΑΝΑΓΙΩΤΗΣ ΑΡ. ΜΕΛΕΤΗΤΗ ΤΕΕ 107 ΚΑΡΑΜΑΝΗΣ ΠΑΝΑΓΙΩΤΗΣ ΑΡ. ΜΕΛΕΤΗΤΗ ΤΕΕ 108 ΚΑΡΑΜΑΝΗΣ ΠΑΝΑΓΙΩΤΗΣ ΑΡ. ΜΕΛΕΤΗΤΗ ΤΕΕ 109 ΚΑΡΑΜΑΝΗΣ ΠΑΝΑΓΙΩΤΗΣ ΑΡ. ΜΕΛΕΤΗΤΗ ΤΕΕ 110 ΚΑΡΑΜΑΝΗΣ ΠΑΝΑΓΙΩΤΗΣ ΑΡ. ΜΕΛΕΤΗΤΗ ΤΕΕ 111 ΚΑΡΑΜΑΝΗΣ ΠΑΝΑΓΙΩΤΗΣ

Υπογραφή:

Επιβλέπουσα Υπηρεσία: