Υ Π Ο Μ Ν Η Μ Α

ΕΡΥΘΡΑ ───

ΤΟΜΗ ΕΔΑΦΟΥΣ
- ΣΤΟΝ ΑΞΟΝΑ ───
- ΣΤΗΝ ΑΡΙΣΤΕΡΗ Ρ.Γ. ┄┄┄
- ΣΤΗΝ ΔΕΞΙΑ Ρ.Γ. - - -

ΚΑΤΩΦΛΙ ΑΡΙΣΤΕΡΑ ┘

ΚΑΤΩΦΛΙ ΔΕΞΙΑ └

Μηκοτομή ΟΔΟΣ 129 (Ρ-ΠΕ3)

ΑΠΟ : K763 Χ.Θ. = 0+000

ΕΩΣ : K785 Χ.Θ. = 0+087.536

Κλίμακα μηκών 1: 1000

Κλίμακα υψών 1: 100

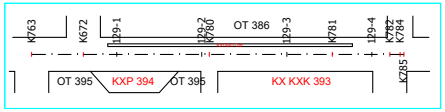
K763
K672
129-1
129-2
K780
OT 386
129-3
K781
129-4
K782
K784
K785
OT 395
KXP 394
OT 395
KX KXK 393

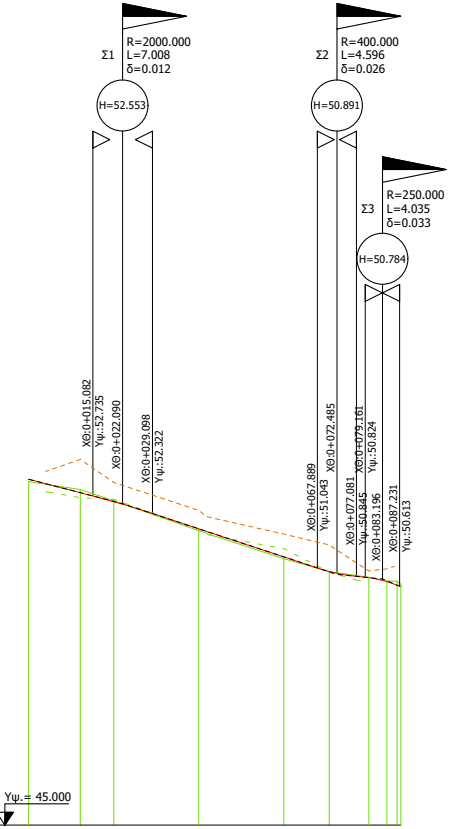

Υψόμετρο Ερυθράς	53.127	52.811	52.601	51.963	51.303	50.961	50.815	50.722	50.638	50.601
Υψόμετρο εδάφους στον άξονα	53.071	52.884	52.623	51.921	51.261	50.954	50.824	50.734	50.729	50.657
Διαφορά ερυθράς - εδάφους	0.056	-0.072	-0.021	0.042	0.042	0.007	-0.009	-0.012	-0.091	-0.056
Υψόμετρο Αριστερής Ρ.Γ.		52.695	52.654	51.942	51.496	50.943				
Υψόμετρο Δεξιάς Ρ.Γ.		53.592	53.053	52.396	51.839	51.584	50.972	51.022		
Όνομα Πασσάλου	K763	K672	129-1	129-2	129-3	K781	129-4	K782	K784	K785
Απόσταση μεταξύ Πασσάλων		12.15	7.85	20.00	20.00	10.67	9.33	4.23	2.41	
Απόσταση απ' αρχή	0.000	12.149	20.000	40.000	60.000	70.667	80.000	84.231	86.641	87.536
Χιλιομέτρηση	0 + 000									
Κλίση Πολυγωνικής Ερυθράς	-0,02597 22,090			-0,03298 50,395			-0,01000 10,711	-0,04228 4,340		

Υ Π Ο Μ Ν Η Μ Α

ΕΡΥΘΡΑ ───

ΤΟΜΗ ΕΔΑΦΟΥΣ
- ΣΤΟΝ ΑΞΟΝΑ ───
- ΣΤΗΝ ΑΡΙΣΤΕΡΗ Ρ.Γ. ┄┄┄
- ΣΤΗΝ ΔΕΞΙΑ Ρ.Γ. - - -

ΚΑΤΩΦΛΙ ΑΡΙΣΤΕΡΑ ┘

ΚΑΤΩΦΛΙ ΔΕΞΙΑ └

Μηκοτομή ΟΔΟΣ 130 (Ρ-ΠΕ3)

ΑΠΟ : K780 Χ.Θ. = 0+000

ΕΩΣ : K788 Χ.Θ. = 0+069.277

Κλίμακα μηκών 1: 1000

Κλίμακα υψών 1: 100

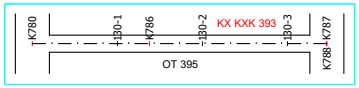
K780
130-1
K786
130-2
KX KXK 393
130-3
K787
K788
OT 395



Υψόμετρο Ερυθράς	51.904	53.705	54.011	53.708	53.131	52.781	52.776
Υψόμετρο εδάφους στον άξονα	51.858	53.729	54.059	53.708	53.143	52.765	52.758
Διαφορά ερυθράς - εδάφους	0.046	-0.024	-0.048	0.000	-0.012	0.016	0.018
Υψόμετρο Αριστερής Ρ.Γ.		53.633	53.739	53.488	52.972		
Υψόμετρο Δεξιάς Ρ.Γ.		53.706	54.179	53.900	53.281		
Όνομα Πασσάλου	K780	130-1	K786	130-2	130-3	K787	K788
Απόσταση μεταξύ Πασσάλων		20.00	7.56	12.44	20.00	9.16	
Απόσταση απ' αρχή	0.000	20.000	27.563	40.000	60.000	69.158	69.277
Χιλιομέτρηση	0 + 000						
Κλίση Πολυγωνικής Ερυθράς	0,06000 7,236	0,11143 16,429		-0,02821 36,614	-0,04000 8,998		

Υ Π Ο Μ Ν Η Μ Α

ΕΡΥΘΡΑ ───

ΤΟΜΗ ΕΔΑΦΟΥΣ
- ΣΤΟΝ ΑΞΟΝΑ ───
- ΣΤΗΝ ΑΡΙΣΤΕΡΗ Ρ.Γ. ┄┄┄
- ΣΤΗΝ ΔΕΞΙΑ Ρ.Γ. - - -

ΚΑΤΩΦΛΙ ΑΡΙΣΤΕΡΑ ┘

ΚΑΤΩΦΛΙ ΔΕΞΙΑ └

Μηκοτομή ΟΔΟΣ 131 (Ρ-ΠΕ3)

ΑΠΟ : K782 Χ.Θ. = 0+000

ΕΩΣ : K800 Χ.Θ. = 0+158.373

Κλίμακα μηκών 1: 1000

Κλίμακα υψών 1: 100

Υψ.= 4

Υψόμετρο Ερυθράς	
Υψόμετρο εδάφους στον άξονα	
Διαφορά ερυθράς - εδάφους	
Υψόμετρο Αριστερής Ρ.Γ.	
Υψόμετρο Δεξιάς Ρ.Γ.	
Όνομα Πασσάλου	
Απόσταση μεταξύ Πασσάλων	
Απόσταση απ' αρχή	
Χιλιομέτρηση	
Κλίση Πολυγωνικής Ερυθράς	

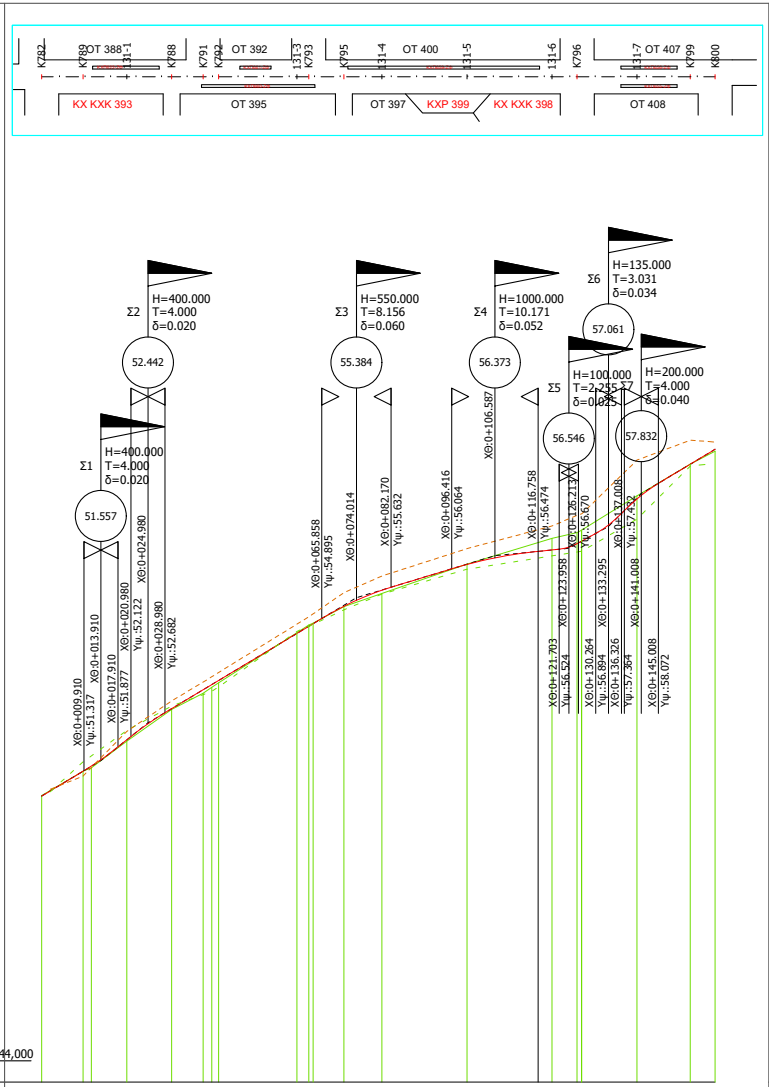
K782
K789
OT 388
131-1
K788
K791
K792
OT 392
131-3
K793
K795
131-4
OT 400
131-5
131-6
K796
131-7
OT 407
K799
K800
KX KXK 393
OT 395
OT 397
KXP 399
KX KXK 398
OT 408
Σ1
H=400.000
T=4.000
δ=0.020
51.557
Σ2
H=400.000
T=4.000
δ=0.020
52.442
Σ3
H=550.000
T=8.156
δ=0.060
55.384
Σ4
H=1000.000
T=10.171
δ=0.052
56.373
Σ5
H=100.000
T=2.255
δ=0.025
56.546
Σ6
H=135.000
T=3.031
δ=0.034
57.061
Σ7
H=200.000
T=4.000
δ=0.040
57.832
ΧΘ:0+009.910 Υψ.:51.317
ΧΘ:0+013.910
ΧΘ:0+017.910 Υψ.:51.877
ΧΘ:0+020.980 Υψ.:52.122
ΧΘ:0+024.980
ΧΘ:0+028.980 Υψ.:52.682
ΧΘ:0+065.858 Υψ.:54.895
ΧΘ:0+074.014
ΧΘ:0+082.170 Υψ.:55.632
ΧΘ:0+096.416 Υψ.:56.064
ΧΘ:0+106.587
ΧΘ:0+116.758 Υψ.:56.474
ΧΘ:0+121.703 Υψ.:56.524
ΧΘ:0+123.958
ΧΘ:0+126.213 Υψ.:56.670
ΧΘ:0+130.264 Υψ.:56.894
ΧΘ:0+133.295
ΧΘ:0+136.326 Υψ.:57.364
ΧΘ:0+137.008 Υψ.:57.432
ΧΘ:0+141.008
ΧΘ:0+145.008 Υψ.:58.072
44,000

50.722	51.304	52.044	52.776	53.221	53.439	54.543	54.711	55.183	55.562	56.166	56.507	56.653	57.709	58.522	58.874
50.734	51.307	52.014	52.757	53.138	53.385	54.562	54.742	55.176	55.484	56.173	56.779	56.914	57.779	58.524	58.828
-0.012	-0.003	0.030	0.018	0.083	0.055	-0.018	-0.031	0.007	0.078	-0.006	-0.273	-0.261	-0.070	-0.002	0.046
	51.524	52.265	52.838	53.104	53.287	54.592	54.711	55.100	55.469	56.054	56.367	56.459	57.233	58.478	
	51.189	52.242	52.958	53.401	53.627	54.762	54.933	55.503	55.894	56.538	57.070	57.322	58.619	59.087	
K782	K789	131-1	K788	K791	K792	131-3	K793	K795	131-4	131-5	131-6	K796	131-7	K799	K800
	9.70	10.30	10.54	7.41	3.65	18.40	2.79	8.27	8.94	20.00	20.00	5.90	14.10	12.51	5.86
0.000	9.699	20.000	30.540	37.953	41.601	60.000	62.790	71.063	80.000	100.000	120.000	125.896	140.000	152.511	158.373
0 + 000										0 + 100					

0,06000 13,910	0,08000 11,070	0,06000 49,034	0,03034 32,573	0,01000 17,371	0,05510 9,337	0,10000 7,713	0,06000 17,365

Υ Π Ο Μ Ν Η Μ Α

ΕΡΥΘΡΑ		—
ΤΟΜΗ ΕΔΑΦΟΥΣ	ΣΤΟΝ ΑΞΟΝΑ	—
	ΣΤΗΝ ΑΡΙΣΤΕΡΗ Ρ.Γ.	- - -
	ΣΤΗΝ ΔΕΞΙΑ Ρ.Γ.	- - -
ΚΑΤΩΦΛΙ ΑΡΙΣΤΕΡΑ		┘
ΚΑΤΩΦΛΙ ΔΕΞΙΑ		└

Μηκοτομή ΟΔΟΣ 132 (Ρ-ΠΕ3)

ΑΠΟ : K781 Χ.Θ. = 0+000

ΕΩΣ : K790 Χ.Θ. = 0+018.633

Κλίμακα μηκών 1: 1000

Κλίμακα υψών 1: 100

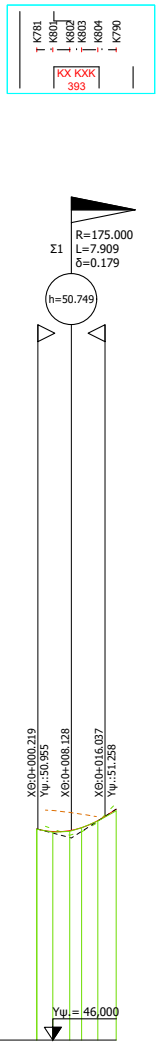
K781
K801
K802
K803
K804
K790
KX KXK 393
Σ1
R=175.000
L=7.909
δ=0.179
h=50.749
ΧΘ:0+000.219 Υψ.:50.955
ΧΘ:0+008.128
ΧΘ:0+016.037 Υψ.:51.258
Υψ.= 46,000

Υψόμετρο Ερυθράς	50.961	50.899	50.921	50.990	51.157	51.425
Υψόμετρο εδάφους στον άξονα	50.954	50.882	50.905	50.989	51.148	51.387
Διαφορά ερυθράς - εδάφους	0.007	0.017	0.016	0.001	0.009	0.038
Υψόμετρο Αριστερής Ρ.Γ.		50.964	50.814	50.893	51.114	
Υψόμετρο Δεξιάς Ρ.Γ.		51.396	51.350	51.308		
Όνομα Πασσάλου	K781	K801	K802	K803	K804	K790
Απόσταση μεταξύ Πασσάλων		3.74	3.99	2.80	3.81	4.29
Απόσταση απ' αρχή	0.000	3.741	7.729	10.528	14.342	18.633
Χιλιομέτρηση	0 + 000					
Κλίση Πολυγωνικής Ερυθράς	-0,02606 8,128	0,06433 10,505				

Υ Π Ο Μ Ν Η Μ Α

ΕΡΥΘΡΑ		—
ΤΟΜΗ ΕΔΑΦΟΥΣ	ΣΤΟΝ ΑΞΟΝΑ	—
	ΣΤΗΝ ΑΡΙΣΤΕΡΗ Ρ.Γ.	- - -
	ΣΤΗΝ ΔΕΞΙΑ Ρ.Γ.	- - -
ΚΑΤΩΦΛΙ ΑΡΙΣΤΕΡΑ		┘
ΚΑΤΩΦΛΙ ΔΕΞΙΑ		└

Μηκοτομή ΟΔΟΣ 133 (Ρ-ΠΕ3)

ΑΠΟ : K805 Χ.Θ. = 0+000

ΕΩΣ : K789 Χ.Θ. = 0+018.395

Κλίμακα μηκών 1: 1000

Κλίμακα υψών 1: 100

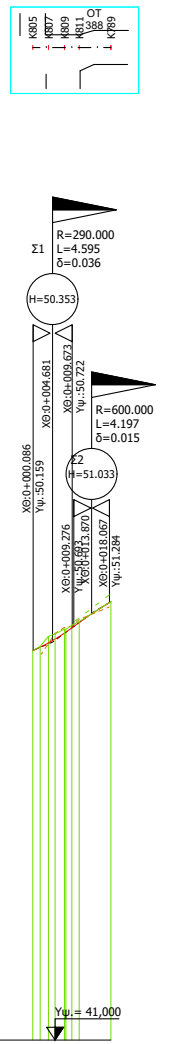
K805
K807
K809
K811
OT 388
K789
Σ1
R=290.000
L=4.595
δ=0.036
H=50.353
Σ2
R=600.000
L=4.197
δ=0.015
H=51.033
ΧΘ:0+000.086 Υψ.:50.159
ΧΘ:0+004.681
ΧΘ:0+009.673 Υψ.:50.722
ΧΘ:0+009.276 Υψ.:50.693
ΧΘ:0+013.870
ΧΘ:0+018.067 Υψ.:51.284
Υψ.= 41,000

Υψόμετρο Ερυθράς	50.155	50.335	50.566	50.814	51.304
Υψόμετρο εδάφους στον άξονα	50.151	50.489	50.658	50.838	51.307
Διαφορά ερυθράς - εδάφους	0.004	-0.154	-0.092	-0.023	-0.003
Υψόμετρο Αριστερής Ρ.Γ.				50.919	
Υψόμετρο Δεξιάς Ρ.Γ.		50.319	50.697	50.885	
Όνομα Πασσάλου	K805	K807	K809	K811	K789
Απόσταση μεταξύ Πασσάλων		3.72	3.77	3.45	7.46
Απόσταση απ' αρχή	0.000	3.724	7.490	10.936	18.395
Χιλιομέτρηση	0 + 000				
Κλίση Πολυγωνικής Ερυθράς	0,04228 4,681	0,07397 9,189	0,06000 4,525		

ΥΠΟΜΝΗΜΑ

ΕΡΥΘΡΑ		———
ΤΟΜΗ ΕΔΑΦΟΥΣ	ΣΤΟΝ ΑΞΟΝΑ	———
	ΣΤΗΝ ΑΡΙΣΤΕΡΗ Ρ.Γ.	- - - -
	ΣΤΗΝ ΔΕΞΙΑ Ρ.Γ.	- - - -
ΚΑΤΩΦΛΙ ΑΡΙΣΤΕΡΑ		┘
ΚΑΤΩΦΛΙ ΔΕΞΙΑ		└

Μηκοτομή ΟΔΟΣ 134

ΑΠΟ : K784 Χ.Θ. = 0+000

ΕΩΣ : K816 Χ.Θ. = 0+045.507

Κλίμακα μηκών 1: 1000

Κλίμακα υψών 1: 100


K784
K812
K813
134-1
OT 386
K815
134-2
K689
K816
OT 387
Σ1
R=75.000
L=4.744
δ=0.150
H=50.050
Σ2
R=45.000
L=2.476
δ=0.068
H=44.318
ΧΘ:0+004.794
Υψ.:50.342
ΧΘ:0+009.538
ΧΘ:0+014.282
Υψ.:49.158
ΧΘ:0+037.548
Υψ.:44.783
ΧΘ:0+040.024
ΧΘ:0+042.500
Υψ.:44.125
Υψ.= 40,000

Υψόμετρο Ερυθράς	50.637	50.353	49.658	48.083	45.133	44.389	44.120	43.890
Υψόμετρο εδάφους στον άξονα	50.729	50.543	49.413	48.083	45.133	44.582	44.210	43.890
Διαφορά ερυθράς - εδάφους	-0.092	-0.190	0.245	0.000	0.000	-0.193	-0.090	0.000
Υψόμετρο Αριστερής Ρ.Γ.		50.232	49.004	47.584	45.015	44.125	43.891	
Υψόμετρο Δεξιάς Ρ.Γ.		50.481	49.750	48.583	45.596	45.070	44.877	
Όνομα Πασσάλου	K784	K812	K813	134-1	K815	134-2	K689	K816
Απόσταση μεταξύ Πασσάλων		4.62	6.69	8.69	15.69	4.31	2.56	2.95
Απόσταση απ' αρχή	0.000	4.616	11.308	20.000	35.688	40.000	42.559	45.507
Χιλιομέτρηση	0 + 000							
Κλίση Πολυγωνικής Ερυθράς	-0,06153 9,538			-0,18803 30,486			0,07800 5,483	

ΥΠΟΜΝΗΜΑ

ΕΡΥΘΡΑ		———
ΤΟΜΗ ΕΔΑΦΟΥΣ	ΣΤΟΝ ΑΞΟΝΑ	———
	ΣΤΗΝ ΑΡΙΣΤΕΡΗ Ρ.Γ.	- - - -
	ΣΤΗΝ ΔΕΞΙΑ Ρ.Γ.	- - - -
ΚΑΤΩΦΛΙ ΑΡΙΣΤΕΡΑ		┘
ΚΑΤΩΦΛΙ ΔΕΞΙΑ		└

Μηκοτομή ΟΔΟΣ 135 (Ρ-ΠΕ3)

ΑΠΟ : K812 Χ.Θ. = 0+000

ΕΩΣ : K821 Χ.Θ. = 0+082.610

Κλίμακα μηκών 1: 1000

Κλίμακα υψών 1: 100

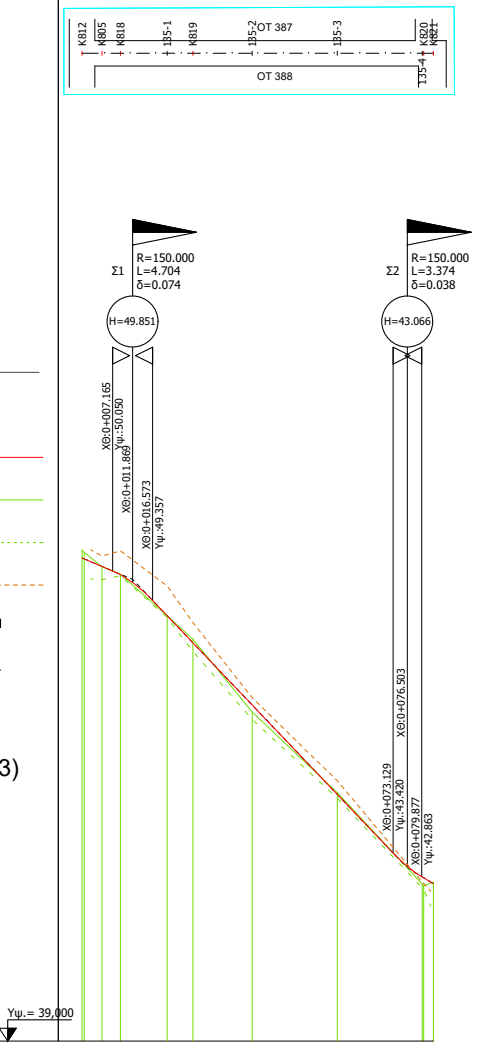
K812
K805
K818
135-1
K819
135-2
OT 387
135-3
K820
K821
135-4
OT 388
Σ1
R=150.000
L=4.704
δ=0.074
H=49.851
Σ2
R=150.000
L=3.374
δ=0.038
H=43.066
ΧΘ:0+007.165
Υψ.:50.050
ΧΘ:0+011.869
ΧΘ:0+016.573
Υψ.:49.357
ΧΘ:0+073.129
Υψ.:43.420
ΧΘ:0+076.503
ΧΘ:0+079.877
Υψ.:42.863
Υψ.= 39,000

Υψόμετρο Ερυθράς	50.353	50.155	49.961	48.997	48.362	46.898	44.798	42.856	42.699
Υψόμετρο εδάφους στον άξονα	50.543	50.151	49.972	48.997	48.443	46.735	44.836	42.690	42.732
Διαφορά ερυθράς - εδάφους	-0.190	0.004	-0.011	0.000	-0.081	0.163	-0.038	0.165	-0.033
Υψόμετρο Αριστερής Ρ.Γ.		49.845	49.936	48.952	48.159	46.561	44.711	42.599	
Υψόμετρο Δεξιάς Ρ.Γ.		50.401	50.523	49.696	48.837	47.070	45.118	42.735	
Όνομα Πασσάλου	K812	K805	K818	135-1	K819	135-2	135-3	135-4	K821
Απόσταση μεταξύ Πασσάλων		4.68	4.33	10.99	6.05	13.95	20.00	20.00	2.61
Απόσταση απ' αρχή	0.000	4.681	9.011	20.000	26.050	40.000	60.000	80.000	82.610
Χιλιομέτρηση	0 + 000								
Κλίση Πολυγωνικής Ερυθράς	-0,04227 11,869					-0,10498 64,634		0,06000 6,107	

ΥΠΟΜΝΗΜΑ

ΕΡΥΘΡΑ		———
ΤΟΜΗ ΕΔΑΦΟΥΣ	ΣΤΟΝ ΑΞΟΝΑ	———
	ΣΤΗΝ ΑΡΙΣΤΕΡΗ Ρ.Γ.	- - - -
	ΣΤΗΝ ΔΕΞΙΑ Ρ.Γ.	- - - -
ΚΑΤΩΦΛΙ ΑΡΙΣΤΕΡΑ		┘
ΚΑΤΩΦΛΙ ΔΕΞΙΑ		└

Μηκοτομή ΟΔΟΣ 136 (Ρ-ΠΕ3)

ΑΠΟ : K822 Χ.Θ. = 0+000

ΕΩΣ : K641 Χ.Θ. = 0+011.270

Κλίμακα μηκών 1: 1000

Κλίμακα υψών 1: 100

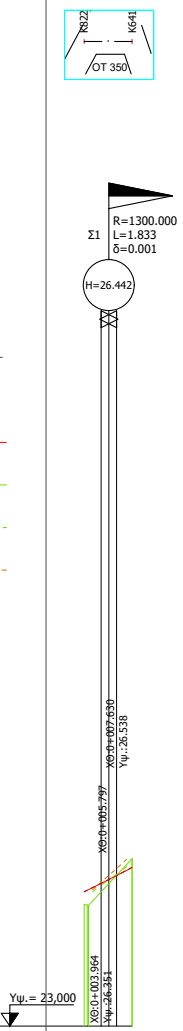
K822
K641
OT 350
Σ1
R=1300.000
L=1.833
δ=0.001
H=26.442
ΧΘ:0+007.630
Υψ.:26.538
ΧΘ:0+005.797
ΧΘ:0+003.964
Υψ.:26.351
Υψ.= 23,000

Υψόμετρο Ερυθράς	26.155	26.728
Υψόμετρο εδάφους στον άξονα	25.857	26.932
Διαφορά ερυθράς - εδάφους	0.298	-0.204
Υψόμετρο Αριστερής Ρ.Γ.		
Υψόμετρο Δεξιάς Ρ.Γ.		
Όνομα Πασσάλου	K822	K641
Απόσταση μεταξύ Πασσάλων		11.27
Απόσταση απ' αρχή	0.000	11.270
Χιλιομέτρηση	0 + 000	
Κλίση Πολυγωνικής Ερυθράς	0,04947 5,797	0,05229 5,473

Υ Π Ο Μ Ν Η Μ Α

ΕΡΥΘΡΑ ―――

ΤΟΜΗ ΕΔΑΦΟΥΣ
- ΣΤΟΝ ΑΞΟΝΑ ―――
- ΣΤΗΝ ΑΡΙΣΤΕΡΗ Ρ.Γ. ┄┄┄
- ΣΤΗΝ ΔΕΞΙΑ Ρ.Γ. ┄┄┄

ΚΑΤΩΦΛΙ ΑΡΙΣΤΕΡΑ ┘

ΚΑΤΩΦΛΙ ΔΕΞΙΑ └

Μηκοτομή ΟΔΟΣ 137 (Ρ-ΠΕ3)

ΑΠΟ : Κ823   Χ.Θ. = 0+000

ΕΩΣ : Κ778   Χ.Θ. = 0+080.305

Κλίμακα μηκών   1: 1000

Κλίμακα υψών   1: 100

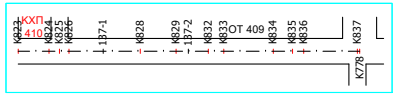

Κ823
ΚΧΠ 410
Κ824
Κ825
Κ826
137-1
Κ828
Κ829
137-2
Κ832
Κ833
ΟΤ 409
Κ834
Κ835
Κ836
Κ837
Κ778

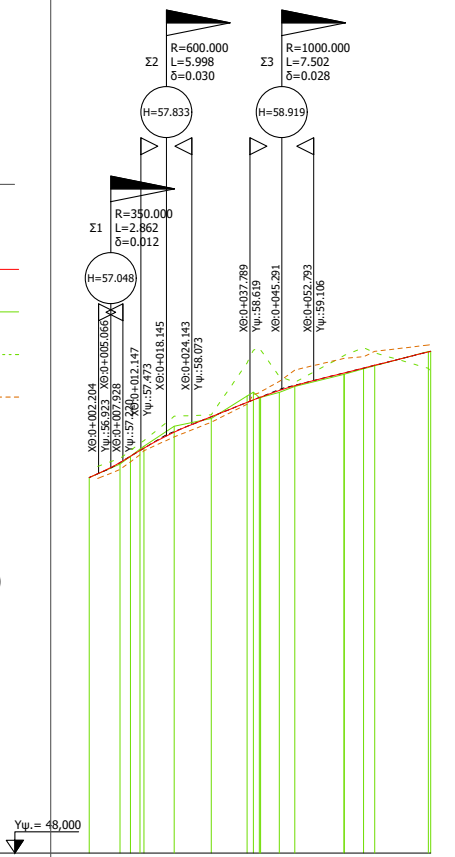

Σ1
R=350.000
L=2.862
δ=0.012
H=57.048
Σ2
R=600.000
L=5.998
δ=0.030
H=57.833
Σ3
R=1000.000
L=7.502
δ=0.028
H=58.919
ΧΘ:0+002.204
Υψ.:56.923
ΧΘ:0+005.066
ΧΘ:0+007.928
Υψ.:57.220
ΧΘ:0+012.147
Υψ.:57.473
ΧΘ:0+018.145
ΧΘ:0+024.143
Υψ.:58.073
ΧΘ:0+037.789
Υψ.:58.619
ΧΘ:0+045.291
ΧΘ:0+052.793
Υψ.:59.106
Υψ.= 48,000

Υψόμετρο Ερυθράς	56.827	57.179	57.327	57.461	57.893	58.255	58.592	58.705	58.871	58.985	59.284	59.400	59.465	59.781	59.793
Υψόμετρο εδάφους στον άξονα	56.827	57.142	57.327	57.492	58.034	58.213	58.742	58.707	58.829	58.969	59.251	59.383	59.454	59.789	59.793
Διαφορά ερυθράς - εδάφους	0.000	0.036	0.000	-0.031	-0.141	0.042	-0.150	-0.002	0.042	0.016	0.033	0.017	0.011	-0.009	0.000
Υψόμετρο Αριστερής Ρ.Γ.		57.276	57.461	57.626	58.267	58.300	59.520	59.887	59.205	59.065	59.690	59.879	59.757	59.394	
Υψόμετρο Δεξιάς Ρ.Γ.		57.014	57.193	57.365	57.783	58.126	58.550	58.819	59.085	59.353	59.626	59.665	59.791	59.941	
Όνομα Πασσάλου	Κ823	Κ824	Κ825	Κ826	137-1	Κ828	Κ829	137-2	Κ832	Κ833	Κ834	Κ835	Κ836	Κ837	Κ778
Απόσταση μεταξύ Πασσάλων		7.23	2.49	2.23	8.06	8.70	8.43	2.87	4.70	3.62	11.58	4.63	2.61	12.63	
Απόσταση απ' αρχή	0.000	7.228	9.715	11.945	20.000	28.698	37.126	40.000	44.702	48.326	59.907	64.533	67.146	79.774	80.305
Χιλιομέτρηση	0 + 000														

Κλίση Πολυγωνικής Ερυθράς: 0,04364 / 5,066 — 0,06000 / 13,079 — 0,04000 / 27,146 — 0,02500 / 35,014

Υ Π Ο Μ Ν Η Μ Α

ΕΡΥΘΡΑ ―――

ΤΟΜΗ ΕΔΑΦΟΥΣ
- ΣΤΟΝ ΑΞΟΝΑ ―――
- ΣΤΗΝ ΑΡΙΣΤΕΡΗ Ρ.Γ. ┄┄┄
- ΣΤΗΝ ΔΕΞΙΑ Ρ.Γ. ┄┄┄

ΚΑΤΩΦΛΙ ΑΡΙΣΤΕΡΑ ┘

ΚΑΤΩΦΛΙ ΔΕΞΙΑ └

Μηκοτομή ΟΔΟΣ 138 (Ρ-ΠΕ3)

ΑΠΟ : Κ825   Χ.Θ. = 0+000

ΕΩΣ : Κ838   Χ.Θ. = 0+044.963

Κλίμακα μηκών   1: 1000

Κλίμακα υψών   1: 100

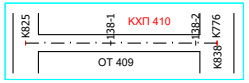

Κ825
138-1
ΚΧΠ 410
138-2
Κ776
Κ838
ΟΤ 409



Σ1
R=390.000
L=8.288
δ=0.088
H=58.202
Σ2
R=200.000
L=3.250
δ=0.026
H=58.353
ΧΘ:0+009.218
Υψ.:57.788
ΧΘ:0+017.506
ΧΘ:0+025.794
Υψ.:58.264
ΧΘ:0+034.381
Υψ.:58.329
ΧΘ:0+037.631
ΧΘ:0+040.881
Υψ.:58.272
Υψ.= 54,000

Υψόμετρο Ερυθράς	57.327	58.178	58.292	58.172	58.170
Υψόμετρο εδάφους στον άξονα	57.327	58.221	58.317	58.187	58.186
Διαφορά ερυθράς - εδάφους	0.000	-0.043	-0.025	-0.015	-0.016
Υψόμετρο Αριστερής Ρ.Γ.		58.138	58.139		
Υψόμετρο Δεξιάς Ρ.Γ.		58.305	58.425		
Όνομα Πασσάλου	Κ825	138-1	138-2	Κ776	Κ838
Απόσταση μεταξύ Πασσάλων		20.00	20.00	4.88	
Απόσταση απ' αρχή	0.000	20.000	40.000	44.879	44.963
Χιλιομέτρηση	0 + 000				

Κλίση Πολυγωνικής Ερυθράς: 0,05000 / 17,506 — 0,00750 / 20,125 — 0,02500 / 7,332

Υ Π Ο Μ Ν Η Μ Α

ΕΡΥΘΡΑ ―――

ΤΟΜΗ ΕΔΑΦΟΥΣ
- ΣΤΟΝ ΑΞΟΝΑ ―――
- ΣΤΗΝ ΑΡΙΣΤΕΡΗ Ρ.Γ. ┄┄┄
- ΣΤΗΝ ΔΕΞΙΑ Ρ.Γ. ┄┄┄

ΚΑΤΩΦΛΙ ΑΡΙΣΤΕΡΑ ┘

ΚΑΤΩΦΛΙ ΔΕΞΙΑ └

Μηκοτομή ΟΔΟΣ 139 (Ρ-ΠΕ3)

ΑΠΟ : Κ837   Χ.Θ. = 0+000

ΕΩΣ : Κ846   Χ.Θ. = 0+070.820

Κλίμακα μηκών   1: 1000

Κλίμακα υψών   1: 100

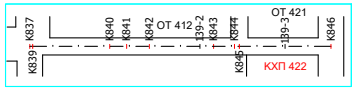

Κ837
Κ839
Κ840
Κ841
Κ842
ΟΤ 412
139-2
Κ843
Κ844
Κ845
ΟΤ 421
139-3
ΚΧΠ 422
Κ846

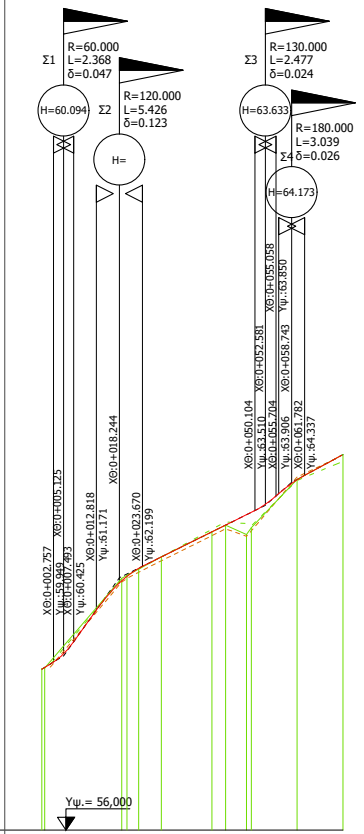

Σ1
R=60.000
L=2.368
δ=0.047
H=60.094
Σ2
R=120.000
L=5.426
δ=0.123
H=
Σ3
R=130.000
L=2.477
δ=0.024
H=63.633
Σ4
R=180.000
L=3.039
δ=0.026
H=64.173
ΧΘ:0+002.757
Υψ.:59.949
ΧΘ:0+005.125
ΧΘ:0+007.493
Υψ.:60.425
ΧΘ:0+012.818
Υψ.:61.171
ΧΘ:0+018.244
ΧΘ:0+023.670
Υψ.:62.199
ΧΘ:0+050.104
Υψ.:63.510
ΧΘ:0+052.581
ΧΘ:0+055.058
ΧΘ:0+055.704
Υψ.:63.850
Υψ.:63.906
ΧΘ:0+058.743
ΧΘ:0+061.782
Υψ.:64.337
Υψ.= 56,000

Υψόμετρο Ερυθράς	59.781	61.859	62.150	62.419	63.009	63.168	63.412	64.232	64.824
Υψόμετρο εδάφους στον άξονα	59.790	61.918	62.132	62.422	63.009	63.167	62.946	64.241	64.824
Διαφορά ερυθράς - εδάφους	-0.009	-0.059	0.019	-0.002	0.000	0.001	0.465	-0.009	0.000
Υψόμετρο Αριστερής Ρ.Γ.		34.900	35.134	35.421	36.068	36.240	36.204	37.216	
Υψόμετρο Δεξιάς Ρ.Γ.		34.830	35.059	35.329	35.919	36.080	35.905	37.298	
Όνομα Πασσάλου	Κ837	Κ840	Κ841	Κ842	139-2	Κ843	Κ844	139-3	Κ846
Απόσταση μεταξύ Πασσάλων		18.80	3.95	5.35	11.89	3.20	4.92	11.88	10.82
Απόσταση απ' αρχή	0.000	18.802	22.753	28.107	40.000	43.200	48.123	60.000	70.820
Χιλιομέτρηση	0 + 000								

Κλίση Πολυγωνικής Ερυθράς: 0,06105 / 5,125 — 0,14000 / 13,119 — 0,04957 / 34,337 — 0,08768 / 6,162 — 0,05392 / 12,077

ΤΕΧΝΙΚΟ
ΕΠΙΜΕΛΗΤΗΡΙΟ
ΕΛΛΑΔΑΣ

ΕΚΠΟΝΗΣΗ ΡΥΜΟΤΟΜΙΚΟΥ ΣΧΕΔΙΟΥ ΕΦΑΡΜΟΓΗΣ (Β' ΣΤΑΔΙΟ ΕΙΔΙΚΟΥ ΠΟΛΕΟΔΟΜΙΚΟΥ ΣΧΕΔΙΟΥ) ΣΤΗΝ ΠΕΡΙΟΧΗ "ΜΑΤΙ ΑΤΤΙΚΗΣ"

ΑΝΑΔΟΧΟΣ :

ΕΝΩΣΗ: «ΑΝΑΣΤΑΣΙΑ ΛΑΓΟΥΔΑΚΗ - ΕΡΑΤΟΣΘΕΝΗΣ ΑΕ - ΣΧΗΜΑ ΕΕ - ΜΣΜ CONSULTING - ΔΗΜΗΤΡΙΟΣ ΑΡΓΥΡΙΟΥ - ENVECO A.E. - SEEMAN ENVIRONMENTAL - ΟΡΙΟ Α.Ε. - GK CONSULTANTS - ΡΟΓΚΑΝ ΚΑΙ ΣΥΝΕΡΓΑΤΕΣ Α.Ε. - DTK LAWFIRM»

τίτλος σχεδίου: Μηκοτομές Οδών ΡΠΕ 3 "ΠΕΥΚΩΝΑΣ"

ημερομηνία: ΙΟΥΛΙΟΣ 2024

σχέδιο:
Μηκοτομές Οδών 129-139

κλίμακα μηκών 1:1000
κλίμακα υψών 1:100

Ομάδα μελέτης :

ΕΡΑΤΟΣΘΕΝΗΣ ΜΕΛΕΤΗΤΙΚΗ ΑΕ

ΣΧΗΜΑ ΕΕ

Ο Μελετητής:

ΕΡΑΤΟΣΘΕΝΗΣ ΜΕΛΕΤΗΤΙΚΗ Α.Ε.
ΕΤΑΙΡΕΙΑ ΜΕΛΕΤΩΝ
ΒΑΦΕΙΟΧΩΡΙΟΥ 47 - 114 76 ΑΘΗΝΑ
ΤΗΛ.: 210 3817515 - 210 3833588
FAX: 210 3806245
ΑΦΜ: 095447655 - ΔΟΥ ΦΑΕ ΑΘΗΝΩΝ
ΑΡ. ΓΕΜΗ: 3829901000

Κ. ΖΩΗΣ - Ι. ΔΗΜΗΤΡΑΚΟΠΟΥΛΟΣ Ε.Ε
"ΣΧΗΜΑ Ε.Ε."
ΤΕΧΝΙΚΗ ΕΤΑΙΡΕΙΑ ΜΕΛΕΤΩΝ
ΕΛ. ΒΕΝΙΖΕΛΟΥ 25 - ΜΑΡΟΥΣΙ 151 22
ΤΗΛ. 210 2717770 - 210 2710071
ΑΦΜ: 099057238 - ΔΟΥ: ΑΜΑΡΟΥΣΙΟΥ

Επιβλέπουσα Υπηρεσία: