Υ Π Ο Μ Ν Η Μ Α

Ε Ρ Υ Θ Ρ Α

ΤΟΜΗ ΕΔΑΦΟΥΣ
- ΣΤΟΝ ΑΞΟΝΑ
- ΣΤΗΝ ΑΡΙΣΤΕΡΗ Ρ.Γ.
- ΣΤΗΝ ΔΕΞΙΑ Ρ.Γ.

ΚΑΤΩΦΛΙ ΑΡΙΣΤΕΡΑ ┘

ΚΑΤΩΦΛΙ ΔΕΞΙΑ └

Μηκοτομή ΟΔΟΣ 95 (Ρ-ΠΕ3)

ΑΠΟ : Κ478 Χ.Θ. = 0+000

ΕΩΣ : Κ574 Χ.Θ. = 0+211.462

Κλίμακα μηκών 1: 1000

Κλίμακα υψών 1: 100

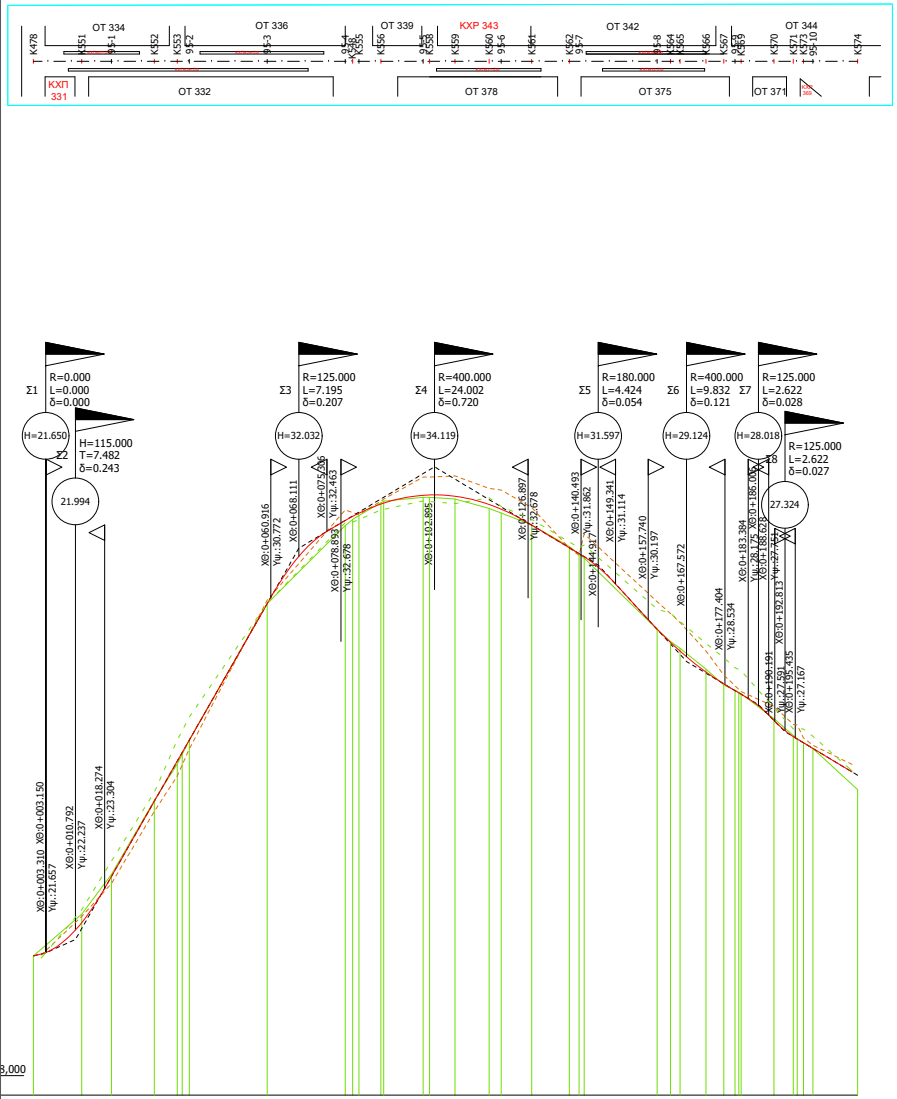
ΟΤ 334
ΟΤ 336
ΟΤ 339
ΚΧΡ 343
ΟΤ 342
ΟΤ 344
ΚΧΠ 331
ΟΤ 332
ΟΤ 378
ΟΤ 375
ΟΤ 371
ΚΧΡ 369
Κ478
Κ551
95-1
Κ552
Κ553
95-2
95-3
95-4
Κ555
Κ556
95-5
Κ558
Κ559
Κ560
95-6
Κ561
Κ562
95-7
95-8
Κ564
Κ565
Κ566
Κ567
95-9
Κ569
Κ570
Κ571
Κ573
95-10
Κ574
Σ1 R=0.000 L=0.000 δ=0.000
H=21.650
Σ2 H=115.000 T=7.482 δ=0.243
21.994
Σ3 R=125.000 L=7.195 δ=0.207
H=32.032
Σ4 R=400.000 L=24.002 δ=0.720
H=34.119
Σ5 R=180.000 L=4.424 δ=0.054
H=31.597
Σ6 R=400.000 L=9.832 δ=0.121
H=29.124
Σ7 R=125.000 L=2.622 δ=0.028
H=28.018
Σ8 R=125.000 L=2.622 δ=0.027
27.324
ΧΘ:0+003.310 Υψ.:21.657
ΧΘ:0+003.150
ΧΘ:0+010.792 Υψ.:22.237
ΧΘ:0+018.274 Υψ.:23.304
ΧΘ:0+060.916 Υψ.:30.772
ΧΘ:0+068.111
ΧΘ:0+075.306 Υψ.:32.463
ΧΘ:0+078.893 Υψ.:32.678
ΧΘ:0+102.895
ΧΘ:0+126.897 Υψ.:32.678
ΧΘ:0+140.493 Υψ.:31.862
ΧΘ:0+144.917
ΧΘ:0+149.341 Υψ.:31.114
ΧΘ:0+157.740 Υψ.:30.197
ΧΘ:0+167.572
ΧΘ:0+177.404 Υψ.:28.534
ΧΘ:0+183.384 Υψ.:28.175
ΧΘ:0+186.006
ΧΘ:0+188.628 Υψ.:27.751
ΧΘ:0+190.191 Υψ.:27.591
ΧΘ:0+192.813
ΧΘ:0+195.435 Υψ.:27.167
Υψ.= 18,000

Υψόμετρο Ερυθράς	21.571	22.428	23.606	25.537	26.565	27.109	30.611	32.743	32.930	33.162	33.388	33.364	33.153	33.033
Υψόμετρο εδάφους στον άξονα	21.571	22.641	23.661	25.562	26.494	27.109	30.611	32.613	32.868	33.195	33.335	33.295	33.052	32.932
Διαφορά ερυθράς - εδάφους	0.000	-0.213	-0.054	-0.025	0.071	0.000	0.000	0.131	0.062	-0.033	0.053	0.068	0.101	0.101
Υψόμετρο Αριστερής Ρ.Γ.		22.758	24.000	25.769	27.105	27.700	30.620	32.685	32.766	33.010	33.244	33.173	33.323	33.104
Υψόμετρο Δεξιάς Ρ.Γ.		22.585	23.424	25.278	26.186	26.884	30.698	33.011	32.896	33.236	33.856	33.885	33.564	33.523
Όνομα Πασσάλου	K478	K551	95-1	K552	K553	95-2	95-3	95-4	K555	K556	95-5	K559	K560	95-6
Απόσταση μεταξύ Πασσάλων		12.42	7.58	11.03	5.87	3.11	20.00	20.00	3.53	5.61	10.86	8.17	8.74	3.08
Απόσταση απ' αρχή	0.000	12.419	20.000	31.025	36.893	40.000	60.000	80.000	83.529	89.142	100.000	108.173	116.915	120.000
Χιλιομέτρηση	0 + 000										0 + 100			
Κλίση Πολυγωνικής Ερυθράς	0,02500 3,150 0,04500 8,486					0,18753 55,644				0,03029 41,967				

Υψόμετρο Ερυθράς	32.621	32.042	31.892	29.957	29.616	29.389	28.855	28.552	28.378	27.611	27.197	27.039	26.893	26.205
Υψόμετρο εδάφους στον άξονα	32.626	32.072	31.877	29.950	29.641	29.460	28.930	28.523	28.383	27.656	27.227	27.046	26.893	25.836
Διαφορά ερυθράς - εδάφους	-0.006	-0.030	0.015	0.007	-0.025	-0.071	-0.075	0.029	-0.004	-0.045	-0.030	-0.007	0.000	0.369
Υψόμετρο Αριστερής Ρ.Γ.	32.769	32.189	32.041	30.470	30.364	30.150	29.589	29.223	28.966	27.933	27.397	27.392	27.206	
Υψόμετρο Δεξιάς Ρ.Γ.	33.072	32.036	31.847	30.661	30.355	30.126	29.394	28.780	28.499	27.974	27.511	27.162	26.976	
Όνομα Πασσάλου	K561	K562	95-7	95-8	K564	K565	K566	K567	95-9	K570	K571	K573	95-10	K574
Απόσταση μεταξύ Πασσάλων	7.86	9.64	2.51	20.00	3.44	2.47	6.64	4.56	2.90	10.00	4.95	2.61	2.44	11.46
Απόσταση απ' αρχή	127.858	137.495	140.000	160.000	163.439	165.909	172.545	177.105	180.000	189.998	194.952	197.564	200.000	211.462
Χιλιομέτρηση													0 + 200	
Κλίση Πολυγωνικής Ερυθράς	-0,06000 35,670			-0,10916 22,655				-0,06000 18,434		-0,10196 6,807			-0,06000 18,649	

Υ Π Ο Μ Ν Η Μ Α

Ε Ρ Υ Θ Ρ Α

ΤΟΜΗ ΕΔΑΦΟΥΣ
- ΣΤΟΝ ΑΞΟΝΑ
- ΣΤΗΝ ΑΡΙΣΤΕΡΗ Ρ.Γ.
- ΣΤΗΝ ΔΕΞΙΑ Ρ.Γ.

ΚΑΤΩΦΛΙ ΑΡΙΣΤΕΡΑ ┘

ΚΑΤΩΦΛΙ ΔΕΞΙΑ └

Μηκοτομή ΟΔΟΣ 96 (Ρ-ΠΕ3)

ΑΠΟ : Κ480 **Χ.Θ. = 0+000**

ΕΩΣ : Κ578 **Χ.Θ. = 0+035.783**

Κλίμακα μηκών 1: 1000

Κλίμακα υψών 1: 100

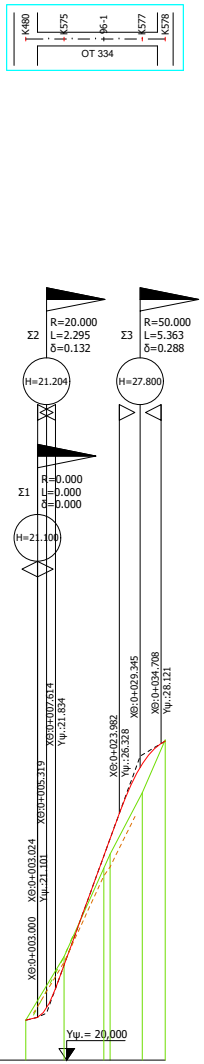
Κ480
Κ575
96-1
Κ577
Κ578
ΟΤ 334
Σ2 R=20.000 L=2.295 δ=0.132
H=21.204
Σ3 R=50.000 L=5.363 δ=0.288
H=27.800
Σ1 R=0.000 L=0.000 δ=0.000
H=21.100
ΧΘ:0+003.000
ΧΘ:0+003.024 Υψ.:21.101
ΧΘ:0+005.319
ΧΘ:0+007.614 Υψ.:21.834
ΧΘ:0+023.982 Υψ.:26.328
ΧΘ:0+029.345
ΧΘ:0+034.708 Υψ.:28.121
Υψ.= 20,000

Υψόμετρο Ερυθράς	21.025	22.444	25.234	27.598	28.186
Υψόμετρο εδάφους στον άξονα	21.025	22.657	24.924	26.861	28.213
Διαφορά ερυθράς - εδάφους	0.000	-0.214	0.311	0.737	-0.027
Υψόμετρο Αριστερής Ρ.Γ.		22.658			
Υψόμετρο Δεξιάς Ρ.Γ.		22.514	24.723		
Όνομα Πασσάλου	K480	K575	96-1	K577	K578
Απόσταση μεταξύ Πασσάλων		9.83	10.17	9.87	5.91
Απόσταση απ' αρχή	0.000	9.833	20.000	29.874	35.783
Χιλιομέτρηση	0 + 000				
Κλίση Πολυγωνικής Ερυθράς	0,02500 3,000 0,04502 2,319		0,27451 24,026		0,06000 6,438

ΥΠΟΜΝΗΜΑ

ΕΡΥΘΡΑ ——

ΤΟΜΗ ΕΔΑΦΟΥΣ
- ΣΤΟΝ ΑΞΟΝΑ ——
- ΣΤΗΝ ΑΡΙΣΤΕΡΗ Ρ.Γ. ┄┄┄
- ΣΤΗΝ ΔΕΞΙΑ Ρ.Γ. - - -

ΚΑΤΩΦΛΙ ΑΡΙΣΤΕΡΑ ┘

ΚΑΤΩΦΛΙ ΔΕΞΙΑ └

Μηκοτομή ΟΔΟΣ 97 (Ρ-ΠΕ3)

ΑΠΟ : K553 Χ.Θ. = 0+000

ΕΩΣ : K584 Χ.Θ. = 0+074.948

Κλίμακα μηκών 1: 1000

Κλίμακα υψών 1: 100

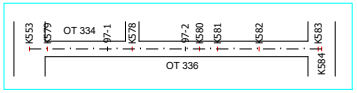

K553
K579
OT 334
97-1
K578
97-2
K580
K581
K582
K583
K584
OT 336

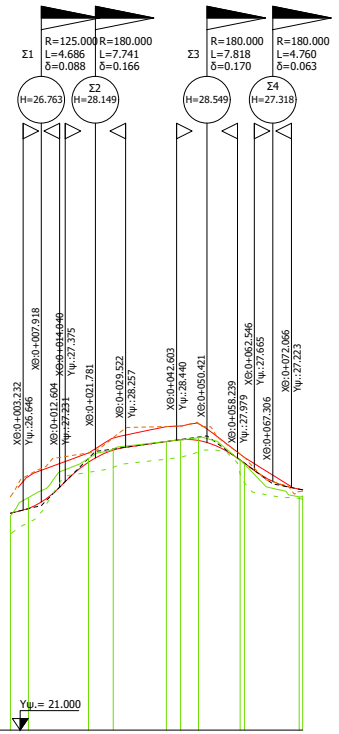

Σ1
R=125.000
L=4.686
δ=0.088
H=26.763
Σ2
R=180.000
L=7.741
δ=0.166
H=28.149
Σ3
R=180.000
L=7.818
δ=0.170
H=28.549
Σ4
R=180.000
L=4.760
δ=0.063
H=27.318
ΧΘ:0+003.232
Υψ.:26.646
ΧΘ:0+007.918
ΧΘ:0+012.604
Υψ.:27.231
ΧΘ:0+014.040
Υψ.:27.375
ΧΘ:0+021.781
ΧΘ:0+029.522
Υψ.:28.257
ΧΘ:0+042.603
Υψ.:28.440
ΧΘ:0+050.421
ΧΘ:0+058.239
Υψ.:27.979
ΧΘ:0+062.546
Υψ.:27.665
ΧΘ:0+067.306
ΧΘ:0+072.066
Υψ.:27.223
Υψ.= 21.000

Υψόμετρο Ερυθράς	26.565	26.688	27.872	28.185	28.404	28.451	28.430	27.928	27.182	27.165
Υψόμετρο εδάφους στον άξονα	26.494	26.968	27.971	28.213	28.404	28.446	28.501	27.920	26.985	27.003
Διαφορά ερυθράς - εδάφους	0.071	-0.280	-0.099	-0.028	-0.001	0.006	-0.071	0.008	0.197	0.162
Υψόμετρο Αριστερής Ρ.Γ.	26.035	26.327	27.614	27.742	27.953	27.994	28.141	27.583	26.943	26.924
Υψόμετρο Δεξιάς Ρ.Γ.	26.990	27.546	28.110	28.505	28.788	28.798	28.892	28.077	27.119	27.130
Όνομα Πασσάλου	K553	K579	97-1	K578	97-2	K580	K581	K582	K583	K584
Απόσταση μεταξύ Πασσάλων	4.62	15.38	6.36	13.64	3.63	4.62	10.69	15.15		
Απόσταση απ' αρχή	0.000	4.617	20.000	26.364	40.000	43.631	48.251	58.941	74.089	74.948
Χιλιομέτρηση	0 + 000									
Κλίση Πολυγωνικής Ερυθράς	0.02501 7.918	0.09998 13.863	0.01397 28.640				-0.07290 16.885	-0.02002 7.642		

ΥΠΟΜΝΗΜΑ

ΕΡΥΘΡΑ ——

ΤΟΜΗ ΕΔΑΦΟΥΣ
- ΣΤΟΝ ΑΞΟΝΑ ——
- ΣΤΗΝ ΑΡΙΣΤΕΡΗ Ρ.Γ. ┄┄┄
- ΣΤΗΝ ΔΕΞΙΑ Ρ.Γ. - - -

ΚΑΤΩΦΛΙ ΑΡΙΣΤΕΡΑ ┘

ΚΑΤΩΦΛΙ ΔΕΞΙΑ └

Μηκοτομή ΟΔΟΣ 98 (Ρ-ΠΕ3)

ΑΠΟ : K546 Χ.Θ. = 0+000

ΕΩΣ : K486 Χ.Θ. = 0+134.259

Κλίμακα μηκών 1: 1000

Κλίμακα υψών 1: 100

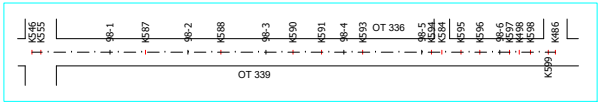

K546
K555
98-1
K587
98-2
K588
98-3
K590
K591
98-4
K593
OT 336
98-5
K594
K584
K595
K596
98-6
K597
K498
K598
K599
K486
OT 339

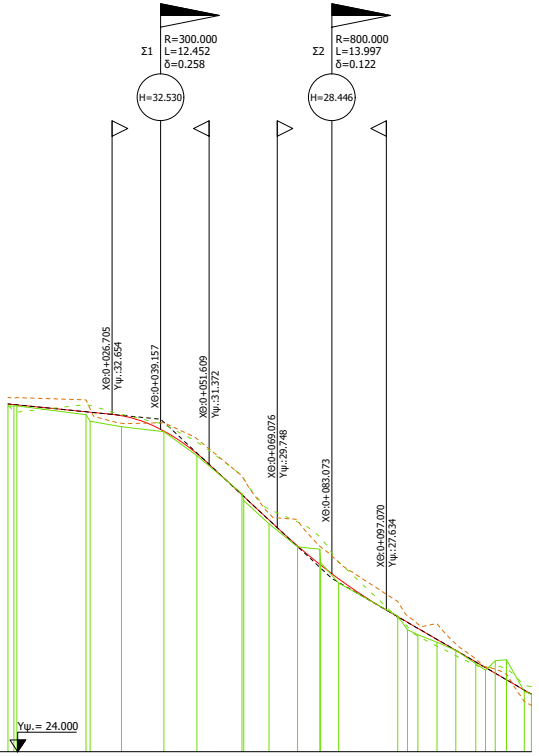

Σ1
R=300.000
L=12.452
δ=0.258
H=32.530
Σ2
R=800.000
L=13.997
δ=0.122
H=28.446
ΧΘ:0+026.705
Υψ.:32.654
ΧΘ:0+039.157
ΧΘ:0+051.609
Υψ.:31.372
ΧΘ:0+069.076
Υψ.:29.748
ΧΘ:0+083.073
ΧΘ:0+097.070
Υψ.:27.634
Υψ.= 24.000

Υψόμετρο Ερυθράς	32.921	32.898	32.721	32.620	32.227	31.649	30.591	29.946	29.281	28.806	28.438
Υψόμετρο εδάφους στον άξονα	32.864	32.870	32.646	32.338	32.210	31.596	30.622	29.846	29.257	29.197	28.327
Διαφορά ερυθράς - εδάφους	0.057	0.028	0.075	0.282	0.016	0.053	-0.030	0.100	0.024	-0.391	0.111
Υψόμετρο Αριστερής Ρ.Γ.	32.882	32.710	32.906	32.637	32.399	31.951	31.089	30.226	29.894	29.516	28.872
Υψόμετρο Δεξιάς Ρ.Γ.	33.091	33.084	33.027	32.413	32.440	32.045	31.079	30.012	29.960	29.267	28.832
Όνομα Πασσάλου	K546	K555	98-1	K587	98-2	K588	98-3	K590	K591	98-4	K593
Απόσταση μεταξύ Πασσάλων	2.26	17.75	9.11	10.89	8.45	11.55	6.94	7.33	5.72	4.83	15.17
Απόσταση απ' αρχή	0.000	2.255	20.000	29.110	40.000	48.451	60.000	66.945	74.275	80.000	84.828
Χιλιομέτρηση	0 + 000										
Κλίση Πολυγωνικής Ερυθράς	-0.00999 39.157			-0.09300 43.916						-0.05800 51.186	

Υψόμετρο Ερυθράς	27.464	27.320	27.165	26.882	26.599	26.304	26.159	26.013	25.846	25.582	25.477
Υψόμετρο εδάφους στον άξονα	27.482	27.130	27.003	26.807	26.600	26.307	26.093	26.335	26.359	25.548	25.477
Διαφορά ερυθράς - εδάφους	-0.018	0.190	0.162	0.075	-0.001	-0.003	0.066	-0.322	-0.514	0.034	0.000
Υψόμετρο Αριστερής Ρ.Γ.	27.435	27.134	26.962	26.710	26.455	26.221	26.108	26.214	26.143	25.703	25.671
Υψόμετρο Δεξιάς Ρ.Γ.	27.852	27.635	27.185	27.291	26.747	26.385	26.175	26.128	26.000	25.295	25.191
Όνομα Πασσάλου	98-5	K594	K584	K595	K596	98-6	K597	K498	K598	K599	K486
Απόσταση μεταξύ Πασσάλων	2.48	2.67	4.89	4.87	5.10	2.49	2.51	2.89	4.55		
Απόσταση απ' αρχή	100.000	102.484	105.152	110.037	114.903	120.000	122.491	125.005	127.898	132.445	134.259
Χιλιομέτρηση	0 + 100										
Κλίση Πολυγωνικής Ερυθράς											

ΥΠΟΜΝΗΜΑ

ΕΡΥΘΡΑ ——

ΤΟΜΗ ΕΔΑΦΟΥΣ
- ΣΤΟΝ ΑΞΟΝΑ ——
- ΣΤΗΝ ΑΡΙΣΤΕΡΗ Ρ.Γ. ┄┄┄
- ΣΤΗΝ ΔΕΞΙΑ Ρ.Γ. - - -

ΚΑΤΩΦΛΙ ΑΡΙΣΤΕΡΑ ┘

ΚΑΤΩΦΛΙ ΔΕΞΙΑ └

Μηκοτομή ΟΔΟΣ 99 (Ρ-ΠΕ3)

ΑΠΟ : K530 Χ.Θ. = 0+000

ΕΩΣ : K619 Χ.Θ. = 0+219.990

Κλίμακα μηκών 1: 1000

Κλίμακα υψών 1: 100

Υψόμετρο Ερυθράς	
Υψόμετρο εδάφους στον άξονα	
Διαφορά ερυθράς - εδάφους	
Υψόμετρο Αριστερής Ρ.Γ.	
Υψόμετρο Δεξιάς Ρ.Γ.	
Όνομα Πασσάλου	
Απόσταση μεταξύ Πασσάλων	
Απόσταση απ' αρχή	
Χιλιομέτρηση	
Κλίση Πολυγωνικής Ερυθράς	


K530
K599_1
K600
99-1
K601
99-2
ΟΤ 381
99-3
K602
K603
K604
K605
99-5
K606
K607
99-6
ΚΧΠ 382
K608
K609
99-7
K611
99-8
K612
ΟΤ 383
99-9
K613
K614
K615
99-10
K616
K618
K619
Σ1
R=450.000
L=10.124
δ=0.114
H=49.050
Σ2
R=420.000
L=20.593
δ=0.505
H=48.686
Σ3
R=420.000
L=18.409
δ=0.403
H=53.566
Σ4
R=320.000
L=5.019
δ=0.039
H=53.782
ΧΘ:0+009.395
Υψ.:48.645
ΧΘ:0+019.519
ΧΘ:0+029.643
Υψ.:49.000
ΧΘ:0+071.894
Υψ.:48.789
ΧΘ:0+092.487
ΧΘ:0+113.080
Υψ.:50.602
ΧΘ:0+126.517
Υψ.:51.852
ΧΘ:0+144.926
ΧΘ:0+163.335
Υψ.:53.665
ΧΘ:0+180.031
Υψ.:53.755
ΧΘ:0+185.050
ΧΘ:0+190.069
Υψ.:53.652
Υψ.= 43,000

Όνομα Πασσάλου	Υψόμετρο Ερυθράς	Υψόμετρο εδάφους στον άξονα	Διαφορά ερυθράς - εδάφους	Υψόμετρο Αριστερής Ρ.Γ.	Υψόμετρο Δεξιάς Ρ.Γ.	Απόσταση μεταξύ Πασσάλων	Απόσταση απ' αρχή	Χιλιομέτρηση
K530	48.270	48.252	0.018				0.000	0 + 000
K599_1	48.448	48.380	0.068	48.176	48.680	4.46	4.458	
K600	48.709	48.712	-0.003	48.723	49.328	6.60	11.056	
99-1	48.945	48.943	0.002	48.989	49.490	8.94	20.000	
K601	48.979	48.944	0.035	49.242	50.010	13.87	33.870	
99-2	48.948	48.948	0.000	49.323	50.395	6.13	40.000	
99-3	48.848	48.844	0.004	48.867	49.650	20.00	60.000	
K602	48.819	48.866	-0.047	48.683	49.539	5.72	65.723	
K603	48.807	48.844	-0.038	48.680	49.370	12.69	78.416	
K604	49.099	49.074	0.026	48.864	49.644	11.87	90.285	
K605	49.239	49.256	-0.016	49.014	49.800	3.28	93.566	
99-5	49.588	49.582	0.006	49.485	50.089	6.43	100.000	0 + 100
K606	49.831	49.818	0.013	49.716	50.880	3.66	103.661	
K607	50.401	50.395	0.006	50.401	50.827	7.20	110.859	
99-6	51.246	51.246	0.000	51.223	51.686	9.14	120.000	
K608	52.490	52.565	-0.076	52.318	52.574	14.10	134.099	
K609	52.668	52.641	0.027	52.573	52.978	2.48	136.580	
99-7	52.891	52.875	0.016	52.652	53.105	3.42	140.000	
K611	53.263	53.211	0.052	53.009	53.599	7.10	147.096	
99-8	53.634	53.614	0.020	53.585	54.455	12.90	160.000	
K612	53.676	53.676	0.000	53.867	54.486	5.33	165.331	
99-9	53.755	53.755	0.000	53.709	54.191	14.67	180.000	
K613	53.739	53.602	0.138	53.626	54.380	5.37	185.373	
K614	53.706	53.702	0.004	53.552	54.281	2.26	187.634	
K615	53.584	53.604	-0.020	53.468	53.955	5.07	192.702	
99-10	53.394	53.468	-0.074	53.292	53.553	7.30	200.000	0 + 200
K616	53.128	53.093	0.035	52.590	53.160	10.25	210.252	
K618	52.944	52.944	0.000	52.164	53.052	7.08	217.333	
K619	52.875	52.727	0.148			2.66	219.990	

Κλίση Πολυγωνικής Ερυθράς: 0,04000 / 19,519 — -0,00500 / 72,968 — 0,09306 / 52,439 — 0,00540 / 40,124 — -0,02597 / 34,940

Υ Π Ο Μ Ν Η Μ Α

ΕΡΥΘΡΑ	🟥
ΤΟΜΗ ΕΔΑΦΟΥΣ — ΣΤΟΝ ΑΞΟΝΑ	🟩
ΤΟΜΗ ΕΔΑΦΟΥΣ — ΣΤΗΝ ΑΡΙΣΤΕΡΗ Ρ.Γ.	┄
ΤΟΜΗ ΕΔΑΦΟΥΣ — ΣΤΗΝ ΔΕΞΙΑ Ρ.Γ.	┄
ΚΑΤΩΦΛΙ ΑΡΙΣΤΕΡΑ	┘
ΚΑΤΩΦΛΙ ΔΕΞΙΑ	└

Μηκοτομή ΟΔΟΣ 100 (Ρ-ΠΕ3)

ΑΠΟ : K532 Χ.Θ. = 0+000

ΕΩΣ : K620 Χ.Θ. = 0+088.732

Κλίμακα μηκών 1: 1000

Κλίμακα υψών 1: 100

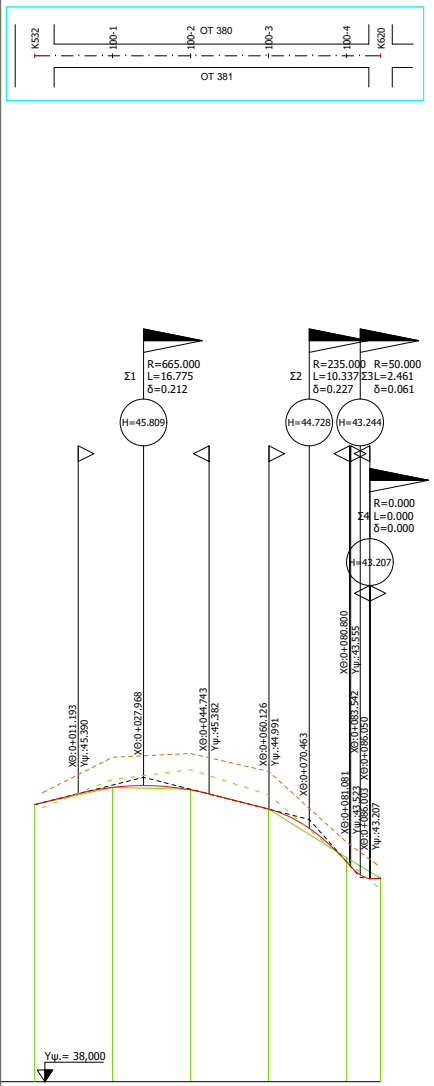
K532
100-1
100-2
ΟΤ 380
100-3
100-4
K620
ΟΤ 381
Σ1
R=665.000
L=16.775
δ=0.212
H=45.809
Σ2
R=235.000
L=10.337
δ=0.227
H=44.728
Σ3
R=50.000
L=2.461
δ=0.061
H=43.244
Σ4
R=0.000
L=0.000
δ=0.000
H=43.207
ΧΘ:0+011.193
Υψ.:45.390
ΧΘ:0+027.968
ΧΘ:0+044.743
Υψ.:45.382
ΧΘ:0+060.126
Υψ.:44.991
ΧΘ:0+070.463
ΧΘ:0+080.800
Υψ.:43.555
ΧΘ:0+081.081
Υψ.:43.523
ΧΘ:0+083.542
ΧΘ:0+086.003
ΧΘ:0+086.050
Υψ.:43.207
Υψ.= 38,000

Όνομα Πασσάλου	Υψόμετρο Ερυθράς	Υψόμετρο εδάφους στον άξονα	Διαφορά ερυθράς - εδάφους	Υψόμετρο Αριστερής Ρ.Γ.	Υψόμετρο Δεξιάς Ρ.Γ.	Απόσταση μεταξύ Πασσάλων	Απόσταση απ' αρχή	Χιλιομέτρηση
K532	45.110	45.110	0.000				0.000	0 + 000
100-1	45.552	45.551	0.001	45.754	46.323	20.00	20.000	
100-2	45.486	45.503	-0.017	46.005	46.420	20.00	40.000	
100-3	44.994	44.994	0.000	45.361	45.962	20.00	60.000	
100-4	43.645	43.752	-0.107	43.661	44.145	20.00	80.000	
K620	43.220	43.220	0.000			8.73	88.732	

Κλίση Πολυγωνικής Ερυθράς: 0,02500 / 27,968 — -0,02545 / 42,495 — -0,11342 / 13,079 — 0,00500 / 2,682 — -0,01500 / 2,508

Υ Π Ο Μ Ν Η Μ Α

ΕΡΥΘΡΑ	🟥
ΤΟΜΗ ΕΔΑΦΟΥΣ — ΣΤΟΝ ΑΞΟΝΑ	🟩
ΤΟΜΗ ΕΔΑΦΟΥΣ — ΣΤΗΝ ΑΡΙΣΤΕΡΗ Ρ.Γ.	┄
ΤΟΜΗ ΕΔΑΦΟΥΣ — ΣΤΗΝ ΔΕΞΙΑ Ρ.Γ.	┄
ΚΑΤΩΦΛΙ ΑΡΙΣΤΕΡΑ	┘
ΚΑΤΩΦΛΙ ΔΕΞΙΑ	└

Μηκοτομή ΟΔΟΣ 101 (Ρ-ΠΕ3)

ΑΠΟ : K537 Χ.Θ. = 0+000

ΕΩΣ : K625 Χ.Θ. = 0+091.048

Κλίμακα μηκών 1: 1000

Κλίμακα υψών 1: 100

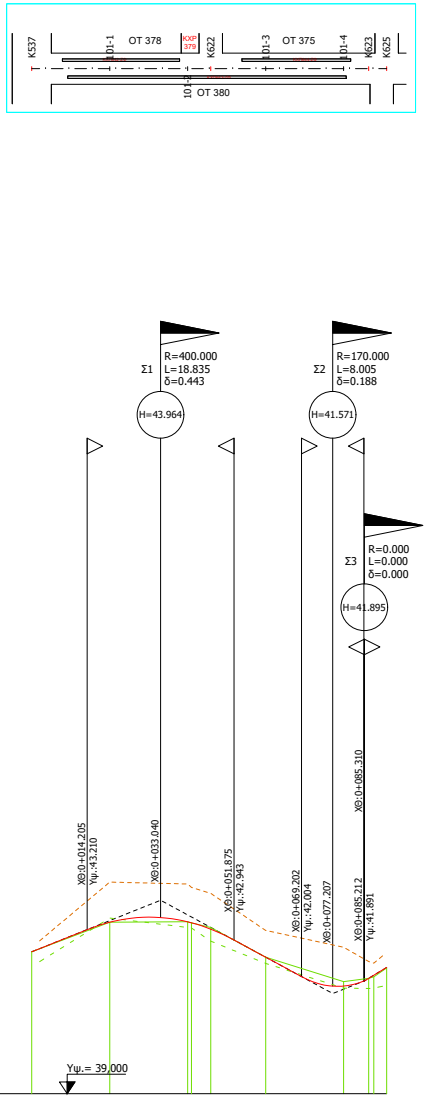
K537
101-1
OT 378
KXP 379
K622
101-3
OT 375
101-4
K623
K625
101-2
OT 380
Σ1
R=400.000
L=18.835
δ=0.443
H=43.964
Σ2
R=170.000
L=8.005
δ=0.188
H=41.571
Σ3
R=0.000
L=0.000
δ=0.000
H=41.895
XΘ:0+014.205
Yψ.:43.210
XΘ:0+033.040
XΘ:0+051.875
Yψ.:42.943
XΘ:0+069.202
Yψ.:42.004
XΘ:0+077.207
XΘ:0+085.310
XΘ:0+085.212
Yψ.:41.891
Yψ.= 39,000

42.642	43.400	43.410	43.221	42.503	41.762	41.962	42.239
42.643	43.401	43.412	43.266	42.503	41.878	41.962	42.228
-0.001	-0.001	-0.002	-0.044	0.000	-0.116	0.000	0.011
	43.508	43.266	42.914	42.344	41.709	41.700	
	44.429	44.380	44.139	43.190	42.756	42.392	
K537	101-1	101-2	K622	101-3	101-4	K623	K625
	20.00	20.00	5.92	14.08	20.00	6.43	4.62
0.000	20.000	40.000	45.923	60.000	80.000	86.429	91.048
0+000							
0,04000 33,040	-0,05418 44,167			0,04000 8,103	0,06000 5,738		

ΥΠΟΜΝΗΜΑ

ΕΡΥΘΡΑ

ΤΟΜΗ ΕΔΑΦΟΥΣ
- ΣΤΟΝ ΑΞΟΝΑ
- ΣΤΗΝ ΑΡΙΣΤΕΡΗ Ρ.Γ.
- ΣΤΗΝ ΔΕΞΙΑ Ρ.Γ.

ΚΑΤΩΦΛΙ ΑΡΙΣΤΕΡΑ ┘

ΚΑΤΩΦΛΙ ΔΕΞΙΑ └

Μηκοτομή ΟΔΟΣ 102 (Ρ-ΠΕ3)

ΑΠΟ : K558 Χ.Θ. = 0+000

ΕΩΣ : K626 Χ.Θ. = 0+089.298

Κλίμακα μηκών 1: 1000

Κλίμακα υψών 1: 100

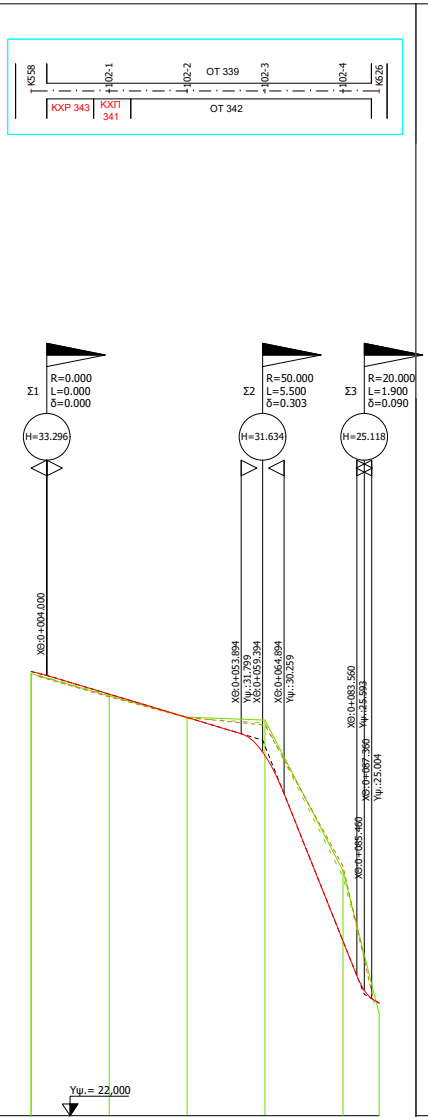
K558
102-1
102-2
OT 339
102-3
102-4
K626
KXP 343
KXΠ 341
OT 342
Σ1
R=0.000
L=0.000
δ=0.000
H=33.296
Σ2
R=50.000
L=5.500
δ=0.303
H=31.634
Σ3
R=20.000
L=1.900
δ=0.090
H=25.118
XΘ:0+004.000
XΘ:0+053.894
Yψ.:31.799
XΘ:0+059.394
XΘ:0+064.894
Yψ.:30.259
XΘ:0+083.560
Yψ.:25.593
XΘ:0+087.360
Yψ.:25.004
XΘ:0+085.460
Yψ.= 22,000

Υψόμετρο Ερυθράς	33.396	32.816	32.216	31.243	26.483	24.887
Υψόμετρο εδάφους στον άξονα	33.337	32.772	32.226	32.148	28.283	24.623
Διαφορά ερυθράς - εδάφους	0.059	0.044	-0.010	-0.905	-1.800	0.264
Υψόμετρο Αριστερής Ρ.Γ.		32.799	32.203	32.074	28.127	
Υψόμετρο Δεξιάς Ρ.Γ.		32.746	32.218	32.022	28.403	
Όνομα Πασσάλου	K558	102-1	102-2	102-3	102-4	K626
Απόσταση μεταξύ Πασσάλων		20.00	20.00	20.00	20.00	9.30
Απόσταση απ' αρχή	0.000	20.000	40.000	60.000	80.000	89.298
Χιλιομέτρηση	0+000					
Κλίση Πολυγωνικής Ερυθράς	-0,02500 4,000	-0,03000 55,394		-0,25000 26,066	-0,06000 3,838	

ΥΠΟΜΝΗΜΑ

ΕΡΥΘΡΑ

ΤΟΜΗ ΕΔΑΦΟΥΣ
- ΣΤΟΝ ΑΞΟΝΑ
- ΣΤΗΝ ΑΡΙΣΤΕΡΗ Ρ.Γ.
- ΣΤΗΝ ΔΕΞΙΑ Ρ.Γ.

ΚΑΤΩΦΛΙ ΑΡΙΣΤΕΡΑ ┘

ΚΑΤΩΦΛΙ ΔΕΞΙΑ └

Μηκοτομή ΟΔΟΣ 103 (Ρ-ΠΕ3)

ΑΠΟ : K562 Χ.Θ. = 0+000

ΕΩΣ : K622 Χ.Θ. = 0+118.911

Κλίμακα μηκών 1: 1000

Κλίμακα υψών 1: 100

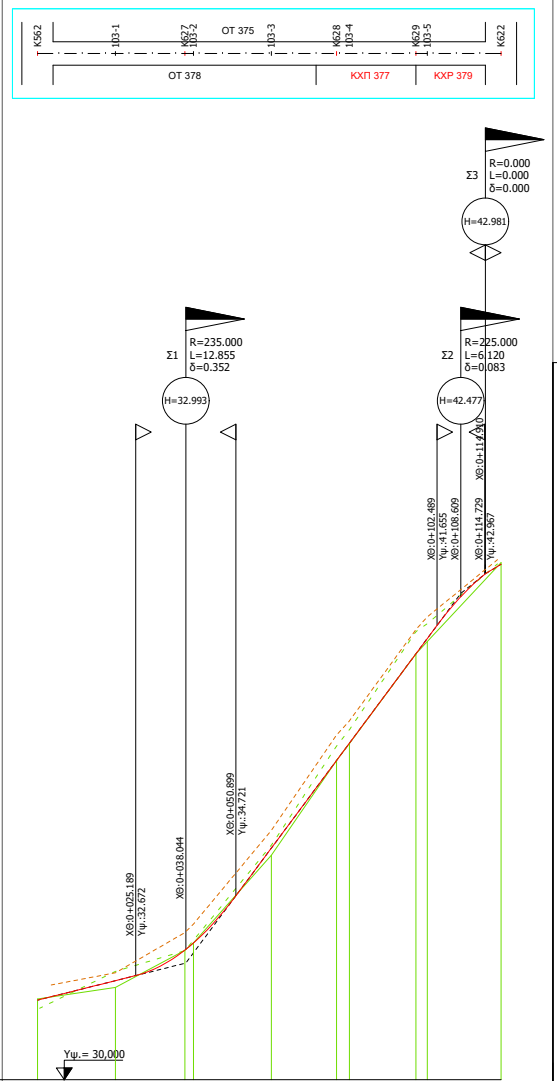
K562
103-1
K627
103-2
OT 375
103-3
K628
103-4
K629
103-5
K622
OT 378
KXΠ 377
KXP 379
Σ1
R=235.000
L=12.855
δ=0.352
H=32.993
Σ2
R=225.000
L=6.120
δ=0.083
H=42.477
Σ3
R=0.000
L=0.000
δ=0.000
H=42.981
XΘ:0+025.189
Yψ.:32.672
XΘ:0+038.044
XΘ:0+050.899
Yψ.:34.721
XΘ:0+102.489
Yψ.:41.655
XΘ:0+108.609
XΘ:0+114.729
Yψ.:42.967
XΘ:0+114.910
Yψ.= 30,000

Υψόμετρο Ερυθράς	32.042	32.542	33.326	33.509	35.944	38.190	38.632	40.924	41.320	43.221
Υψόμετρο εδάφους στον άξονα	32.072	32.370	33.322	33.509	35.758	38.190	38.626	40.924	41.242	43.266
Διαφορά ερυθράς - εδάφους	-0.030	0.172	0.004	0.000	0.186	0.000	0.006	0.000	0.078	-0.045
Υψόμετρο Αριστερής Ρ.Γ.		32.780	33.314	33.578	36.019	38.559	38.978	41.493	41.700	
Υψόμετρο Δεξιάς Ρ.Γ.		32.744	33.777	33.993	36.399	38.843	39.205	41.545	41.875	
Όνομα Πασσάλου	K562	103-1	K627	103-2	103-3	K628	103-4	K629	103-5	K622
Απόσταση μεταξύ Πασσάλων		20.00	17.81	2.19	20.00	16.71	3.29	17.05	2.95	18.91
Απόσταση απ' αρχή	0.000	20.000	37.811	40.000	60.000	76.712	80.000	97.053	100.000	118.911
Χιλιομέτρηση	0+000								0+100	
Κλίση Πολυγωνικής Ερυθράς	0,02500 38,044		0,13440 70,565						0,08000 6,301	0,06000 4,001

ΤΕΕ ΤΕΧΝΙΚΟ ΕΠΙΜΕΛΗΤΗΡΙΟ ΕΛΛΑΔΑΣ

ΕΚΠΟΝΗΣΗ ΡΥΜΟΤΟΜΙΚΟΥ ΣΧΕΔΙΟΥ ΕΦΑΡΜΟΓΗΣ (Β' ΣΤΑΔΙΟ ΕΙΔΙΚΟΥ ΠΟΛΕΟΔΟΜΙΚΟΥ ΣΧΕΔΙΟΥ) ΣΤΗΝ ΠΕΡΙΟΧΗ "ΜΑΤΙ ΑΤΤΙΚΗΣ"

ΑΝΑΔΟΧΟΣ :

ΕΝΩΣΗ: «ΑΝΑΣΤΑΣΙΑ ΛΑΓΟΥΔΑΚΗ - ΕΡΑΤΟΣΘΕΝΗΣ ΑΕ - ΣΧΗΜΑ ΕΕ - ΜΣΜ CONSULTING - ΔΗΜΗΤΡΙΟΣ ΑΡΓΥΡΙΟΥ - ENVECO A.E. - SEEMAN ENVIRONMENTAL - OPIO A.E. - GK CONSULTANTS - ΡΟΓΚΑΝ ΚΑΙ ΣΥΝΕΡΓΑΤΕΣ Α.Ε. - DTK LAWFIRM»

τίτλος σχεδίου: Μηκοτομές Οδών ΡΠΕ 3 "ΠΕΥΚΩΝΑΣ"

ημερομηνία: ΙΟΥΛΙΟΣ 2024

σχέδιο:
Μηκοτομές Οδών 95-103

κλίμακα μηκών 1:1000
κλίμακα υψών 1:100

Ομάδα μελέτης :

ΕΡΑΤΟΣΘΕΝΗΣ ΜΕΛΕΤΗΤΙΚΗ ΑΕ

ΣΧΗΜΑ ΕΕ

Ο Μελετητής:

ΕΡΑΤΟΣΘΕΝΗΣ ΜΕΛΕΤΗΤΙΚΗ Α.Ε.
ΕΤΑΙΡΕΙΑ ΜΕΛΕΤΩΝ
ΒΑΦΕΙΟΧΩΡΙΟΥ 47, 114 76 ΑΘΗΝΑ
ΤΗΛ.: 210 3817516 - 210 3833588
FAX: 210 3806245
ΑΦΜ: 095447655 - ΔΟΥ ΦΑΕ ΑΘΗΝΩΝ
ΑΡ. ΓΕΜΗ: 3829901000

Κ. ΖΩΗΣ - Ι. ΔΗΜΗΤΡΑΚΟΠΟΥΛΟΣ Ε.Ε
"ΣΧΗΜΑ Ε.Ε."
ΤΕΧΝΙΚΗ ΕΤΑΙΡΕΙΑ ΜΕΛΕΤΩΝ
ΕΛ. ΒΕΝΙΖΕΛΟΥ 25 - ΜΑΡΟΥΣΙ 151 22
ΤΗΛ. 210 2717770 - 210 2710071
ΑΦΜ: 099057238 - ΔΟΥ: ΑΜΑΡΟΥΣΙΟΥ

Επιβλέπουσα Υπηρεσία: